



EVROPSKÁ UNIE  
Evropské strukturální a investiční fondy  
Operační program Doprava

Ministerstvo dopravy  
Státní fond dopravní  
infrastruktury









Společnost  
**PRODEX-VALBEK**

**PRODEX**  
V Olšinách 2300/75, 100 00 Praha 10

**Valbek**

				Číslo soupravy
1.	Revize 01 - zpracování připomínek	04/2019	<i>Bednář</i>	
Č. změny	Zdůvodnění změny	Datum	Podpis	

Investor			 <i>Správa železniční dopravní cesty</i>	Správa železniční dopravní cesty, státní organizace Dlážděná 1003/7 110 00 Praha 1 - Nové Město		
Odpov. projektant stavby	Ing. Peter Lastovecký					
Odpov. projektant PS, SO, části	Ing. Jiří Bednář					
Vypracoval	Ing. Jiří Bednář					
Technická kontrola	Ing. David Landa					
<div>Modernizace traťového úseku Hradec Králové (mimo) - Týniště nad Orlicí (mimo)</div> <div>B.3.4 DENDROLOGICKÝ PRŮZKUM</div> <div>TEXTOVÁ ČÁST</div>					VALBEK spol. s r.o. Vaňurova 505/17, 460 07 Liberec 3 tel.: +420 485 103 336 e-mail: info@valbek.cz	
					Zak. číslo zhotov.	16XP29004
					Datum	04/2019
					Stupeň	DÚR
					Měřítko	-
Část	Příloha					
					B.3.4	1

## Obsah

1	IDENTIFIKAČNÍ ÚDAJE STAVBY .....	2
2	ÚVOD .....	3
3	STRUČNÝ POPIS STAVBY .....	3
4	STRUČNÝ POPIS LOKALITY .....	3
5	DENDROLOGICKÝ PRŮZKUM DOTČENÝCH DŘEVIN .....	6
6	POUŽITÁ METODIKA A PODKLADY .....	7
7	VÝSLEDKY HODNOCENÍ .....	9
8	PŘÍLOHY .....	9

## 1 IDENTIFIKAČNÍ ÚDAJE STAVBY

### ÚDAJE O STAVBĚ:

<b>Název stavby:</b>	<b>Modernizace traťového úseku</b> <b>Hradec Králové (mimo) – Týniště nad Orlicí (mimo)</b>
<b>Druh stavby:</b>	modernizace železniční trati
<b>Místo stavby:</b>	Královéhradecký kraj
<b>Katastrální území:</b>	Pražské Předměstí, Věkoše, Pouchov, Slezské Předměstí, Svinary, Blešno, Nepasice, Třebechovice pod Orebem, Petrovice nad Orlicí, Týniště nad Orlicí

### OBJEDNATEL:

<b>Název a adresa:</b>	<b>Správa železniční dopravní cesty, státní organizace</b> Dlážděná 1003/7 110 00 Praha 1 – Nové Město
<b>IČ:</b>	70994234

### ZHOTOVITEL DOKUMENTACE:

<b>Název a adresa:</b>	<b>Společnost PRODEX-VALBEK</b> Valbek spol. s r. o. Vaňurova 505/17 460 07 Liberec 3
<b>IČ:</b>	48266230

## **2 ÚVOD**

Průzkumem byly zmapovány prvky mimolesní vegetace v okolí předmětného záměru. Ke kácení dřevin bude docházet zejména z následujících důvodů:

- rozšíření trati o druhou kolej
- dodržení rozhledových poměrů
- zajištění odstupové vzdálenosti od trakčního vedení
- obnovy stávajícího tělesa dráhy, odvodnění
- úpravy mostů a propustků, výstavby nových mostních objektů
- kácení v místě pozemních objektů, silničních komunikací, pokládky kabelového vedení apod.

V následujících fázích přípravy projektu bude požádáno o povolení ke kácení mimolesní zeleně v souladu se zákonem č. 114/1992 Sb., v platném znění a vyhláškou č. 189/2013 Sb.

## **3 STRUČNÝ POPIS STAVBY**

V rámci stavby proběhne kompletní zdvoukolejnění celého řešeného traťového úseku a kompletní rekonstrukce železničních stanic (ŽST) Hradec Králové – Slezské předměstí a Třebechovice pod Orebem a železničních zastávek Hradec Králové zastávka, Blešno zastávka a Petrovice zastávka. V rámci návrhu je vytvořena územní rezerva pro případnou zastávku Nepasice, která není součástí této stavby.

Předmětná stavba řeší komplexní rekonstrukci železniční trati vč. všech železničních stanic, zastávek, železničních přejezdů mostních a inženýrských objektů, které leží v dotčeném traťovém úseku. Součástí stavby je i zdvoukolejnění v traťových úsecích a výstavba nové kabelizace pro železniční zabezpečovací, sdělovací a silnoproudá zařízení. Vzhledem k tomu, že v traťovém úseku dochází ke zdvoukolejnění, budou všechny stávající mosty, propustky a zdi nahrazené novými konstrukcemi. I přesto má stavba charakter: změna dokončené stavby.

## **4 STRUČNÝ POPIS LOKALITY**

Stavba začíná cca v km 29,500, kde navazuje na stavbu „Modernizace trati Hradec Králové – Pardubice – Chrudim, 2. stavba, zdvoukolejnění Opatovice nad Labem – Hradec Králové“, a končí cca v km 48,000, kde se napojuje na stavbu „Zvýšení kapacity trati Týniště n.O. – Častolovice – Solnice, 3. část“. Místem stavby je rovněž železniční trať Týniště nad Orlicí – Meziměstí (rekonstrukce mostu v km 26,515 včetně navazujících kolejových úprav). Celá stavba se nachází na území Královéhradeckého kraje v k.ú. Pražské předměstí, Věkoše, Pouchov, Slezské předměstí, Svinary, Plácky, Blešno, Nepasice, Třebechovice pod Orebem, Štěnkov, Petrovice nad Orlicí a Týniště nad Orlicí.

Záměr se nachází v intravilánu měst Hradec Králové a Třebechovice pod Orebem, částečně (jednostranně) se dotýká intravilánu obcí Blešno a Nepasice.

### Klimatická charakteristika

Podle Klimatografického členění České republiky (Quitt, 1971) leží zájmové území na rozhraní teplé klimatické oblasti, klimatické jednotky T2 a mírně teplé klimatické oblasti, klimatické jednotky MT11. Pro jednotku T2 je charakteristické dlouhé, teplé a suché léto. Přejídné období je velmi krátké, s teplým až mírně teplým jarem i podzimem. Zima je krátká, mírně teplá, suchá až velmi suchá, s velmi krátkým trváním sněhové pokrývky. Jednotka MT11 je charakterizována dlouhým, teplým a suchým létem, přejídné období je krátké s mírně teplým jarem a mírně teplým podzimem, zima je krátká, mírně teplá a velmi suchá s krátkým trváním sněhové pokrývky.

### Fytogeografická charakteristika

Území se nachází ve fytogeografických obvodech České termofytikum a Českomoravské mezofytikum, na rozhraní fytogeografických okresů 15b Hradecké polabí (na západě) a 61b Týnišťský úval. Z hlediska potenciální přirozené vegetace zájmové území zasahuje do tří jednotek. Jedná se o jilmové doubravy (*Quercus-Ulmetum*), které procházely podél toku Orlice od Hradce Králové až p Třebechovice pod Orebem, černýšové dubohabřiny (*Melampyro nemorosi-Carpinetum*), zasahující do zájmového území ze severu v Hradci Králové, od Třebechovic pod Orebem po Týniště nad Orlicí pak trasa prochází střemchovými jaseninami (*Pruno-Fraxinetum*).

#### Potenciální přirozená vegetace

Jilmové doubravy (*Quercus-Ulmetum*) tvořily zpravidla třípatrové jilmové a topolové doubravy a jaseniny s dominancí dubu letního (*Quercus robur*) a jilmu habrolistého (*Ulmus minor*), který však v posledních desetiletích ustoupil vlivem grafidózy. Dále jsou ve stromovém patře přimíšeny *Acer campestre*, *Fraxinus excelsior*, *Prunus padus* subsp. *padus*, *Tilia cordata* a *Ulmus laevis*, ve vlhčích polohách *Alnus glutinosa* a *Populus nigra*, v sušších *Carpinus betulus*. Keřové patro je tvořeno hlavně zmlazenými dřevinami stromového patra, z keřů se vyskytují *Cornus sanguinea*, *Prunus padus* subsp. *padus*, *Sambucus nigra* aj. V oborách a lesích s vyšším zastoupením zvěře může keřové patro i chybět. V druhově bohatém bylinném patře převažují vlhkomilné až mezofilní druhy (*Aegopodium podagraria*, *Anthriscus sylvestris*, *Brachypodium sylvaticum*, *Circaea lutetiana*, *Festuca gigantea*, *Galium aparine*, *Geum urbanum*, *Glechoma hederacea*, *Impatiens noli-tangere*, *Stellaria nemorum*, *Urtica dioica* aj.). Bohatý je aspekt jarních geofytů (*Allium ursinum*, *Corydalis cava*, *Ficaria bulbifera*, *Gagea lutea*, *Galanthus nivalis* aj.). Mechové patro s druhy rodů *Eurhynchium*, *Plagiomnium* aj. je většinou jen slabě naznačeno.

Černýšové dubohabřiny byly tvořeny lesy s převahou habru obecného (*Carpinus betulus*), dubu zimního (*Quercus petraea*) a dubu letního (*Quercus robur*), s častou příměsí lípy srdčité (*Tilia cordata*). V keřovém patře se vyskytují nižší jedinci dřevin stromového patra a dále např. svída obecná (*Cornus sanguinea*), líska obecná (*Corylus avellana*) a zimolez obecný (*Lonicera xylosteum*). V bylinném patře má významnější indikační hodnotu zejména (*Hepatica nobilis*) a dále se vyskytují hájové druhy, jako např. sasanka hajní (*Anemone nemorosa*), jestřábník zemní (*Hieracium murorum*), hrachor jarní (*Lathyrus vernus*), strdivka níčí (*Melica nutans*), lipnice hajní (*Poa nemoralis*), plicník lékařský (*Pulmonaria officinalis*) a řimbaba chocholičnatá (*Tanacetum corymbosum*). Mechové patro je vyvinuto spíše sporadicky.

Střemchové jaseniny tvořily třípatrové až čtyřpatrové porosty tvořené dominantní olší lepkavou (*Alnus glutinosa*) nebo jasanem ztepilým (*Fraxinus excelsior*) a příměsí dalších listnáčů, jako např. javor

mléč (*Acer platanoides*), javor klen (*Acer pseudoplatanus*), a střemcha obecná (*Prunus padus*). V nižších polohách též přistupuje dub letní (*Quercus robur*) a lípa srdčitá (*Tilia cordata*), případně jehličnany, např. smrk ztepilý (*Picea abies*) na dočasně zbahnělých půdách. Keřové patro je často husté a druhově bohaté, s převahou zmlazených dřevin stromového patra. V nižších nadmořských výškách se vyskytují též svída obecná (*Cornus sanguinea*), brslen evropský (*Euonymus europaeus*), srstka angrešt (*Ribes uva-crispa*) a bez černý (*Sambucus nigra*), výše potom vrba jíva (*Salix caprea*) a bez červený (*Sambucus racemosa*). V bylinném patře převažují vlhkomilné lesní druhy. V nižších polohách je slabě vyvinutý jarní aspekt, zastoupeny jsou např. orsej jarní hlíznatý (*Ficaria bulbifera*), sasanka hajní (*Anemone nemorosa*) nebo mokřýš střídavolistý (*Chrysosplenium alternifolium*). Mechové patro bývá zpravidla jen slabě naznačeno, jeho nejčastějšími druhy jsou bezvláska vlnkatá (*Atrichium undulatum*), měřík příbuzný (*Plagiomnium affine*) a měřík čeřitý (*Plagiomnium undulatum*).

### Současný stav dřevinné vegetace

Dřevinná vegetace má charakter převážně náletových dřevin v okolí stávající železniční trati, liší se potom podle území, kterým trať v daném úseku prochází.

Úseky trati procházející zastavěným územím obcí jsou lemovány běžnými náletovými dřevinami typickými pro lidská sídla, porosty jsou často ruderalizované. Lokálně se potom liší v závislosti na vlhkosti stanoviště. Vzhledem k pravidelné údržbě trati v těchto úsecích se jedná především zmlazující listnaté dřeviny, místy doplněnými o vzrostlé stromy. Často se k tělesu trati samovolně šíří ovocné a okrasné dřeviny z okolních zahrad.

Při průchodu trati zemědělskými plochami se podél trati vyskytují zejména rozptýlené keřové porosty typické pro kulturní krajinu, místy doplněné o listnaté stromy rostoucí samostatně či ve skupinách.

V lesních úsecích je okolí trati tvořeno lesními lemy. Zde se vyskytují vzrostlé stromy, druhová skladba závisí na složení okolních lesů, doplněná o keřové patro tvořené keři a zmlazujícími dřevinami patra stromového.

Seznam dřevin zjištěných v zájmovém území je uveden v následující tabulce:

Vědecký název	Český název
<i>Acer campestre</i>	javor babyka
<i>Acer negundo</i>	javor jasanolistý
<i>Acer platanoides</i>	javor mléč
<i>Acer pseudoplatanus</i>	javor klen
<i>Alnus glutinosa</i>	olše lepkavá
<i>Betula pendula</i>	bříza bělokorá
<i>Carpinus betulus</i>	habr obecný
<i>Cornus sanguinea</i>	svída obecná
<i>Corylus avellana</i>	líška obecná
<i>Crataegus sp.</i>	hloh
<i>Euonymus europaeus</i>	brslen evropský
<i>Fraxinus excelsior</i>	jasan ztepilý
<i>Juglans regia</i>	ořešák královský

Vědecký název	Český název
<i>Ligustrum vulgare</i>	ptačí zob obecný
<i>Malus domestica</i>	jabloň domácí
<i>Picea abies</i>	smrk ztepilý
<i>Pinus sylvestris</i>	borovice lesní
<i>Populus nigra</i>	topol černý
<i>Populus tremula</i>	topol osika
<i>Prunus avium</i>	třešeň ptačí
<i>Prunus cerasus</i>	višeň obecná
<i>Prunus domestica</i>	slivoň švestka
<i>Prunus insititia</i>	slivoň obecná
<i>Prunus spinosa</i>	trnka obecná
<i>Pyrus communis</i>	hrušeň obecná
<i>Quercus robur</i>	dub letní
<i>Quercus rubra</i>	dub červený
<i>Robinia pseudacacia</i>	trnovník akát
<i>Rosa canina</i>	růže šípková
<i>Salix alba</i>	vrba bílá
<i>Salix caprea</i>	vrba jíva
<i>Salix cinerea</i>	vrba popelavá
<i>Salix matsudana</i>	vrba Matsudova
<i>Sambucus nigra</i>	bez černý
<i>Syringa vulgaris</i>	šeřík obecný
<i>Thuja sp.</i>	zerav
<i>Tilia cordata</i>	lípa srdčitá

## 5 DENDROLOGICKÝ PRŮZKUM DOTČENÝCH DŘEVIN

V rámci průzkumu byla provedena inventarizace zeleně ve výše popsané lokalitě. Jedná se o kategorii dřevin rostoucích mimo les ve smyslu zákona 114/1992 Sb., o ochraně přírody a krajiny, v platném znění, na některé z nich se bude vztahovat žádost o povolení ke kácení dřevin dle § 8 tohoto zákona. Okrajově dojde i k zásahu do lesních porostů. Předmětem průzkumu byly dřeviny nacházející se v bezprostředním okolí plánované stavby, tedy ty, u nichž se předpokládá přímé či nepřímé ovlivnění záměrem.

Jednotlivé poznatky o dřevinách jsou zpracovány formou tabulek, a to dle jednotné metodiky. V rámci průzkumu byly vytipovány stromy (resp. souvislé porosty dřevin) určené k pokácení z důvodu stavby, případně z důvodu možného ohrožování bezpečnosti provozu na trati.

## 6 POUŽITÁ METODIKA A PODKLADY

1. **Lokalizace** dřevin v terénu.
2. **Obvod kmene** měřen ve výšce 1,3 m nad zemí v ose kmene.
3. **Plocha porostu** byla odměřena ze situace na základě dostupných podkladů a údajů zjištěných terénním průzkumem.

Jako podklad pro zpracování dendrologického průzkumu sloužilo geodetické zaměření zájmového území, základní mapa a ortofotomapa zájmového území.

Průzkum byl zaměřen na dřeviny nacházející se podél předmětné železniční trati, a to vždy v místě jejího navrženého rozšíření.

Při specifikaci návrhu kácení a následného postupu povolování kácení bude postupováno v souladu s Metodickým pokynem SŽDC pro údržbu vyšší zeleně ze dne 31. 10. 2016. Na základě tohoto metodického pokynu lze rozlišit následující režimy kácení dřevin:

### **Kácení dřevin určených k odstranění na stavbě dráhy a v obvodu dráhy za účelem zajištění provozuschopnosti železniční dráhy nebo zajištění plynulé a bezpečné drážní dopravy na této dráze**

Při kácení dřevin určených k odstranění za účelem zajištění provozuschopnosti železniční dráhy nebo zajištění plynulé a bezpečné drážní dopravy na této dráze se postupuje nejčastěji dle § 8 zákona č. 114/1992 Sb. Kácení dřevin se stanovenou velikostí musí být oznámeno písemně nejméně 15 dnů předem místně příslušnému orgánu ochrany přírody, který je může pozastavit, omezit nebo zakázat, pokud odporuje požadavkům na ochranu dřevin. Oznamovatel je povinen vždy vyčkat uplynutí 15 denní lhůty.

V případě kácení dřevin na stavbě dráhy, která leží na cizím pozemku, se dřeviny odstraňují se souhlasem vlastníka pozemku na náklady SŽDC, pokud se strany nedohodnou jinak.

### **Kácení v ochranném pásmu zařízení elektrizační soustavy**

SŽDC, jako provozovatel lokální distribuční soustavy, může v souladu se zákonem č. 458/2000 Sb., v platném znění, odstraňovat a oklešťovat stromové a jiné porosty, provádět likvidaci odstraněného a okleštěného stromové a jiných porostů ohrožující bezpečné a spolehlivé provozování zařízení distribuční soustavy v případech, kdy tak po předchozím upozornění a stanovení rozsahu neučinil na základě předchozí výzvy SŽDC sám vlastník či uživatel dotčeného pozemku.

Kácení v ochranném pásmu zařízení elektrizační soustavy je nutné písemně oznámit nejméně 15 dnů předem jak orgánu ochrany přírody, tak případně i vlastníkovu pozemku. Příslušný orgán ochrany přírody buď na oznámení nereaguje, nebo může kácení pozastavit, omezit nebo zakázat.

### **Kácení na pozemcích ve vlastnictví cizích právních subjektů v ochranném pásmu dráhy**

Vlastníci nemovitosti v sousedství dráhy jsou povinni strpět, aby na jejich pozemcích byla provedena nezbytná opatření k zabránění padání stromů nebo jejich částí na stavbu dráhy nebo stavby na dráze, vznikne-li toto nebezpečí výstavbou nebo provozem dráhy nebo přírodními vlivy.



Vznikne-li toto nebezpečí z jednání těchto vlastníků, jsou povinni učinit nezbytná opatření na svůj náklad. Jednáním se rozumí i opomenutí takového konání, jakým je dostatečná preventivní údržba zeleně v ochranném pásmu dráhy. Týká se všech dřevin, které v případě pádu mohou zasáhnout do průjezdného průřezu nebo do zařízení drážní infrastruktury.

**Kácení dřevin, které není prováděno za účelem zajištění provozuschopnosti železniční dráhy nebo zajištění plynulé a bezpečné drážní dopravy na této dráze**

Ke kácení dřevin, které není prováděno za účelem zajištění provozuschopnosti železniční dráhy nebo zajištění plynulé a bezpečné drážní dopravy na této dráze, je třeba povolení orgánu ochrany přírody, které má formu správního rozhodnutí. Součástí rozhodnutí o povolení ke kácení může být SŽDC uložena povinnost k provedení náhradní výsadby a stanovení následné péče v rozsahu maximálně pěti let od její výsadby.

**Kácení památných stromů**

Pokácet památný strom je možné až po zrušení ochrany památného stromu. To neplatí, pokud památný strom bezprostředně ohrožuje život či zdraví osob nebo hrozí-li škoda značného rozsahu.

**Kácení vyšší zeleně, jejímž stavem je bezprostředně ohrožen život či zdraví osob nebo hrozí-li škoda značného rozsahu**

Je-li stavem vyšší zeleně (bez ohledu na stupeň její ochrany) zřejmě a bezprostředně ohrožen život či zdraví osob nebo hrozí-li škoda značného rozsahu, může SŽDC tyto dřeviny okamžitě pokácet. Je nutné náležitě zdokumentovat stav zřejmého a bezprostředního ohrožení či hrozby škody značného rozsahu. Provedené kácení je třeba oznámit orgánu ochranu přírody do 15 dní od provedení kácení.

**Kácení vyšší zeleně v případě investic na železniční dopravní cestě**

V rámci projektové přípravy se prověří dle plánu či operativní potřeby OJ (OŘ nebo SON) ve věci rozsahu údržby – kácení dřevin pro období předcházející výhledovému termínu zahájení prací na projektu stavby. U těchto dřevin bude v rámci projektové přípravy uvedeno vyjádření OJ o včasném odstranění dřevin v rámci zajištění provozuschopnosti dráhy. V ostatních případech projektové příprava postupuje dle §8 zákona č. 114/1992 Sb., v platném znění, a to vždy v rozsahu dřevin určených ke kácení bez ohledu na to, zda se nachází ve správě SŽDC nebo na pozemku jiných vlastníků.

OJ (OŘ nebo OSN) může z provozních důvodů, nebo z důvodů posunu předpokládaného termínu realizace stavby, provést dodatečné kácení dřevin nad rámec stanoveného rozsahu, který původně oznámila stavební správa. V takovém případě o tom vyrozumí místně příslušnou stavební správu včetně specifikace rozsahu kácení nejpozději do zahájení prací na projektu stavby, který je součástí zadávací dokumentace na realizaci stavby.

## 7 VÝSLEDKY HODNOCENÍ

V rámci průzkumu byly identifikovány plochy s výskytem mimolesní dřevinné vegetace, u nichž se předpokládá kolize se stavbou. Soupis dřevin, včetně jejich základních dendrometrických charakteristik je uveden v inventarizačních tabulkách v příloze této dokumentace. V rámci dendrologického průzkumu byly hodnoceny dřeviny, u nichž se předpokládá přímé ovlivnění záměrem. Celkem je ke kácení navrženo 117 150 m<sup>2</sup> souvislých porostů dřevin.

Dle metodického pokynu SŽDC pro údržbu vyšší zeleně bude v rámci přípravné dokumentace doloženo vyjádření příslušného oblastního ředitelství ve věci plánu rozsahu údržby pro období předcházející výhledovému termínu zahájení prací na projektu stavby.

Některé z hodnocených dřevin budou podléhat vydání povolení ke kácení. Podle vyhlášky č. 189/2013 Sb. se jedná o dřeviny, které jsou součástí významného krajinného prvku, náhradních výsadeb nebo stromořadí. Povolení je dále vyžadováno pro dřeviny o obvodu kmene nad 80 cm měřeného ve výšce 130 cm nad zemí a pro zapojené porosty dřevin, pokud celková plocha káceného porostu přesahuje 40 m<sup>2</sup>.

**V dalším stupni projektové dokumentace (DSP) bude dendrologický průzkum aktualizován a upřesněn zejména s ohledem na následující aspekty:**

- Zvýšení podrobnosti inventarizace zejména v rozsáhlejších úsecích kácení mimolesní zeleně, vytipování a vyznačení významnějších skupin nebo jedinců, prověření možnosti zachování významnějších dřevin
- Kvantifikace stromů podle obvodu kmene
- Posouzení provozní bezpečnosti stromů v okolí trati
- Zohlednění návaznosti na skladebné části ÚSES
- V případě keřů bude zvážena možnost nahradit část kácení např. ošetření řezem

Před zahájením stavební činnosti bude nutno dřeviny mimo zábor zajistit dle ČSN 83 9061 – Technologie vegetačních úprav v krajině – Ochrana stromů, porostů a vegetačních ploch při stavebních pracích. Zejména je nutné minimalizovat výkopové práce, vyloučit pojezdy těžké techniky, minimalizovat mechanická poranění kmene a větví a skladování nebezpečných látek v kořenové zóně, což je plocha povrchu půdy pod korunou stromu ohraničená okapovou linií koruny (obvodem půdorysného průmětu koruny) zvětšená o 1,5 m po celém obvodu okapové linie koruny.

Kácení dřevin je doporučeno provádět v době vegetačního klidu.

## 8 PŘÍLOHY

- Inventarizační tabulka
- Situace (M 1:1000)

# INVENTARIZACE ZELENĚ

č.	Taxon		Obvod kmene (cm)	Plocha porostu (m²)	Parcelní číslo	LV	Katastrální území	Popis
1	<i>Acer platanoides</i> <i>Populus tremula</i> <i>Rosa canina</i>	javor mléč topol osika růže šípková	do 30 55x do 50 ---	84	1888/4 1888/1	797	Pražské Předměstí	náletové dřeviny podél železniční trati
2	<i>Quercus rubra</i> <i>Rosa canina</i> <i>Picea abies</i> <i>Syringa vulgaris</i> <i>Prunus domestica</i>	dub červený růže šípková smrk ztepilý šefík obecný slivoň švestka	18x do 55	166	1669 1888/1	8707 797	Plácky Pražské Předměstí	včetně podrostu
3	<i>Acer platanoides</i>	javor mléč	10x do 45	16	1669	8707	Plácky	
4	<i>Acer platanoides</i>	javor mléč	64	14	1669	8707	Plácky	
5	<i>Sambucus nigra</i> <i>Rosa canina</i> <i>Crataegus oxyacantha</i>	bez černý růže šípková hloh obecný	6x do 42	16	1667	8707	Pražské Předměstí	
6	<i>Acer pseudoplatanus</i> <i>Prunus sp.</i> <i>Acer platanoides</i> <i>Acer campestre</i>	javor klen slivoň javor mléč javor babyka	68, 6x do 50 do 30	78	1888/1	797	Pražské Předměstí	keře a náletové dřeviny
7	<i>Acer pseudoplatanus</i>	javor klen	do 30	23	1888/1	797	Pražské Předměstí	pařezové výmladky
8	<i>Rosa canina</i> <i>Acer platanoides</i> <i>Acer pseudoplatanus</i>	růže šípková javor mléč javor klen	---	405	1888/1	797	Pražské Předměstí	keře a nízké náletové dřeviny keřového charakteru
9	<i>Acer platanoides</i> <i>Acer pseudoplatanus</i> <i>Rosa canina</i> <i>Sambucus nigra</i>	javor mléč javor klen růže šípková bez černý	10x do 40	155	1888/1	797	Pražské Předměstí	keře
10	<i>Tilia cordata</i>	lípa srdčitá	5x do 350 + 235	---	829/2	8707	Plácky	
11	<i>Quercus rubra</i> <i>Acer negundo</i> <i>Acer platanoides</i>	dub červený javor jasanolistý javor mléč	do 20	7	1888/1	797	Pražské Předměstí	keře
12	<i>Acer platanoides</i> <i>Robinia pseudoacacia</i> <i>Acer pseudoplatanus</i> <i>Rosa canina</i>	javor mléč trnovník akát javor klen růže šípková	145, 152, 130 47x do 50	306	1888/1	797	Pražské Předměstí	včetně výmladků
13	<i>Acer platanoides</i>	javor mléč	172, 132	---	1191	8252	Plácky	

č.	Taxon		Obvod kmene (cm)	Plocha porostu (m²)	Parcelní číslo	LV	Katastrální území	Popis
14	<i>Acer platanoides</i> <i>Robinia pseudoacacia</i> <i>Prunus domestica syriaca</i>	javor mléč trnovník akát slivoň mirabelka	do 30 185, 76 + 6x do 75 58	---	1191 1888/1	8252 797	Plácky Pražské Předměstí	
15	<i>Acer platanoides</i> <i>Betula pendula</i> <i>Populus tremula</i>	javor mléč bříza bělokorá topol osika	do 30	364	1888/1	797	Pražské Předměstí	náletové dřeviny
16	<i>Rosa canina</i> <i>Quercus rubra</i> <i>Acer platanoides</i>	růže šípková dub červený javor mléč	do 30	150	1046/1	11769	Věkoše	náletové dřeviny
17	<i>Quercus rubra</i>	dub červený	95+62 84+68	62	1046/1	11769	Věkoše	4 dřeviny s keřovým podrostem
18	<i>Acer pseudoplatanus</i>	javor klen	do 30	15	1046/1	11769	Věkoše	výmladky
19	<i>Quercus rubra</i>	dub červený	35+48+52+do 30	---	1046/1	11769	Věkoše	trojkmen s výmladky
20	<i>Prunus spinosa</i>	trnka obecná	18x do 60	68	1046/1	11769	Věkoše	porost malých stromů s výmladky
21	<i>Corylus avellana</i> <i>Salix alba</i> <i>Acer platanoides</i>	líška obecná vrba bílá javor mléč	6x do 45+do 30 148+105+66+6x do 40 do 30	61	1046/1	11769	Věkoše	porost stromů a keřů
22	<i>Salix alba</i> <i>Corylus avellana</i> <i>Juglans regia</i> <i>Quercus robur</i>	vrba bílá líška obecná ořešák královský dub letní	128+152+161 do 30 6x do 40 do 30	252	1046/1	11769	Věkoše	porost stromů a keřů
23	<i>Juglans regia</i>	ořešák královský	15x do 85	53	1046/1	11769	Věkoše	mnohokmen
24	<i>Juglans regia</i> <i>Euonymus europaeus</i>	ořešák královský brslen evropský	48,92+81 ---	88	1046/1	11769	Věkoše	stromy s podrostem keřů
25	<i>Juglans regia</i>	ořešák královský	78	---	1046/1	11769	Věkoše	
26	<i>Juglans regia</i>	ořešák královský	58+65 59+82+56+42+61	60	1046/1	11769	Věkoše	
27	<i>Juglans regia</i>	ořešák královský	42+85+84	---	1046/1	11769	Věkoše	trojkmen
28	<i>Fraxinus excelsior</i> <i>Ligustrum vulgare</i> <i>Rosa canina</i>	jasan ztepilý ptačí zob obecný růže šípková	20x do 20	160	1046/1	11769	Věkoše	

č.	Taxon		Obvod kmene (cm)	Plocha porostu (m²)	Parcelní číslo	LV	Katastrální území	Popis
29	<i>Fraxinus excelsior</i> <i>Juglans regia</i> <i>Crataegus sp.</i> <i>Sambucus nigra</i> <i>Tilia cordata</i> <i>Corylus avellana</i> <i>Prunus padus</i> <i>Acer platanooides</i> <i>Picea abies</i> <i>Rosa canina</i>	jasan ztepilý ořešák královský hloh bez černý lípa srdčitá líška obecná střemcha obecná javol pléč smrk ztepilý růže šípková	25x do 60 25x do 40 60x do 30 5x do 75	1218	1046/1 274/46 274/44	11769 10001 10001	Věkoše	včetně keřů, výmladků
30	<i>Salix alba</i> <i>Corylus avellana</i> <i>Acer platanooides</i> <i>Crataegus sp.</i> <i>Prunus insititia</i> <i>Sambucus nigra</i> <i>Rosa canina</i>	vrba bílá líška obecná javor mléč hloh slivoň obecná bez černý růže šípková	3x do 190 30x do 40	563	1046/1 273/1	11769 10001	Věkoše	vrostlá vrba s podrostem keřů a zmlazujících dřevin
31	<i>Salix alba</i> <i>Prunus avium</i> <i>Rosa canina</i> <i>Cornus sanguinea</i> <i>Crataegus sp.</i> <i>Fraxinus excelsior</i> <i>Quercus rubra</i> <i>Populus nigra</i> <i>Juglans regia</i> <i>Populus tremula</i> <i>Alnus glutinosa</i>	vrba bílá třešeň ptačí růže šípková svída obecná hloh jasan ztepilý dub červený topol černý ořešák královský topol osika olše lepkavá	178+82+78+10x do 50 65 --- --- --- 42+46 5x do 78+72 do 35 58x do 70 5x do 60	1171	1046/1 273/1	11769 10001	Věkoše	porost vzrostlých náletových dřevin s podrostem keřů a výmladky
32	<i>Acer platanooides</i> <i>Prunus sp.</i> <i>Quercus robur</i>	javor mléč slivoň dub letní	6x do 65	1109	1046/1 277/4	11769 11756	Věkoše	stromy s podrostem keřů
33	<i>Juglans regia</i>	ořešák královský	48+56+42	---	1046/1	11769	Věkoše	
34	<i>Aesculus hippocastanum</i> <i>Acer platanooides</i> <i>Sambucus nigra</i>	jírovec maďal javor mléč bez černý	do 40	123	1111/1 410/1	25774 12728	Slezské Předměstí Pouchov	keře, výmladky
35	<i>Acer platanooides</i>	javor mléč	---	7	410/1	12728	Pouchov	keř
36	<i>Populus tremula</i>	topol osika	6x do 125	492	410/1	12728	Pouchov	porost stromů

č.	Taxon		Obvod kmene (cm)	Plocha porostu (m²)	Parcelní číslo	LV	Katastrální území	Popis
37	<i>Acer platanoides</i> <i>Quercus robur</i> <i>Quercus rubra</i> <i>Populus tremula</i>	javor mléč dub letní dub červený topol osika	do 30 do 30 do 30 3x do 120 + do 30	244	410/1 1199 1114/1	12728 60000 10001	Pouchov Slezské Předměstí	porost stromů a keřů
38	<i>Populus tremula</i> <i>Quercus robur</i> <i>Quercus rubra</i> <i>Rosa canina</i>	topol osika dub letní dub červený růže šípková	---	258	1199 1114/1	60000 10001	Slezské Předměstí	keře a nízké náletové dřeviny keřového charakteru
39	<i>Betula pendula</i> <i>Populus tremula</i> <i>Salix sp.</i> <i>Quercus robur</i> <i>Quercus rubra</i> <i>Prunus avium</i> <i>Acer platanoides</i> <i>Fraxinus excelsior</i> <i>Ligustrum vulgare</i> <i>Sambucus nigra</i> <i>Crataegus sp.</i> <i>Corylus avellana</i> <i>Tilia sp.</i> <i>Prunus sp.</i> <i>Rosa canina</i>	bříza bělokorá topol osika vrba dub letní dub červený třešeň ptačí javor mléč jasan ztepilý ptačí zob obecný bez černý hloh líska obecná lípa slivoň růže šípková	3x 70+10x do 80+140 60x do 30+19x60+6x do 95+103+4x do 80+180 120+283+188+5x do 1204x do 200+220 45+60+70+120+110+112 --- 2x 80 --- --- --- --- --- --- --- ---	5574	410/1 412/4 290/98 290/61 290/108 290/109 290/110 290/111 290/112 290/17	12728 12728 11978 12429 11573 10001 12406 11651 11257 60000	Pouchov	porost stromů s výmladky a podrostem keřů
40	<i>Populus tremula</i> <i>Quercus sp.</i>	topol osika dub	188+141+176 65	127	1114/1	10001	Slezské Předměstí	
41	<i>Betula pendula</i> <i>Quercus robur</i> <i>Ulmus sp.</i> <i>Salix alba</i> <i>Robinia pseudoacacia</i> <i>Ligustrum vulgare</i> <i>Quercus rubra</i>	bříza bělokorá dub letní jilm vrba bílá trnovník akát ptačí zob obecný dub červený	76+81+82+2x do 30+ do 80 do 80 --- do 80 6x do 130 --- ---	771	1114/1 1199	10001 60000	Slezské Předměstí	výmladky a keře
42	<i>Quercus robur</i> <i>Betula pendula</i> <i>Robinia pseudoacacia</i> <i>Rosa canina</i>	dub letní bříza bělokorá trnovník akát růže šípková	88+2x do 60+14x do 30	201	290/17 290/18 410/1	60000 11257 12728	Pouchov	

č.	Taxon		Obvod kmene (cm)	Plocha porostu (m²)	Parcelní číslo	LV	Katastrální území	Popis
43	<i>Robinia pseudoacacia</i> <i>Prunus sp.</i> <i>Populus tremula</i> <i>Betula pendula</i> <i>Salix sp.</i> <i>Prunus avium</i> <i>Juglans regia</i> <i>Sambucus nigra</i> <i>Ligustrum vulgare</i> <i>Rosa canina</i> <i>Rubus sp.</i>	trnovník akát slivoň topol osika bříza bělokorá vrba třešeň ptačí ořešák královský bez černý ptačí zob obecný růže šípková ostružiník	55xdo 30+20x do60+20xdo 80+140 --- 65+7xdo 60 4xdo 120+4xdo 80+20xdo 60 314+315+188+189++250+230+235 do 90 --- --- --- --- ---	1705	1067/22 1067/21 1067/20 1067/44 1067/19 139	24496 21611 60000 24497 24497 47	Slezské Předměstí	porost stromů s výmladky a podrostem keřů
44	<i>Rosa canina</i>	růže šípková	---	41	1114/29 1114/28	10001 25774	Slezské Předměstí	
45	<i>Ligustrum vulgare</i> <i>Rosa canina</i> <i>Prunus avium</i>	ptačí zob obecný růže šípková třešeň ptačí	do 30	20	1114/34	25774	Slezské Předměstí	
46	<i>Salix sp.</i> <i>Salix alba</i> <i>Betula pendula</i> <i>Populus tremula</i> <i>Alnus glutinosa</i> <i>Tilia sp.</i> <i>Ulmus sp.</i> <i>Malus domestica</i> <i>Acer platanoides</i> <i>Robinia pseudoacacia</i> <i>Prunus avium</i> <i>Populus nigra</i> <i>Populus tremula</i> <i>Sambucus nigra</i> <i>Rosa canina</i> <i>Ribes sp.</i>	vrba vrba bílá bříza bělokorá topol osika olše lepkavá lípa jilm jabloň domácí javor mléč trnovník akát třešeň ptačí topol černý topol osika bez černý růže šípková meruzalka	95x do 80+60x do 120+1x do 180	6736	1067/44 1067/19 139	24497 24497 47	Slezské Předměstí	porost vzrostlých stromů
47	<i>Malus domestica</i> <i>Betula pendula</i> <i>Fraxinus excelsior</i> <i>Prunus avium</i> <i>Juglans regia</i> <i>Ligustrum vulgare</i> <i>Rosa canina</i>	jabloň domácí bříza bělokorá jasan ztepilý třešeň ptačí ořešák královský ptačí zob obecný růže šípková	3x do 50 2x do 80 2x do 60 70+18x do 30 65+70 --- ---	50	1067/19	24497	Slezské Předměstí	

č.	Taxon		Obvod kmene (cm)	Plocha porostu (m²)	Parcelní číslo	LV	Katastrální území	Popis
48	<i>Prunus avium</i> <i>Betula pendula</i> <i>Fraxinus excelsior</i> <i>Acer platanoides</i> <i>Alnus glutinosa</i> <i>Acer campestre</i> <i>Robinia pseudoaccacia</i> <i>Ulmus sp.</i> <i>Sambucus nigra</i> <i>Rosa canina</i> <i>Cornus sp.</i>	třešeňptačí bříza bělokorá jasan ztepilý javor mléč olše lepkavá javor babyka trnovník akát jilm bez černý růže šípková svida	138+95+84+45+110+79+7xdo 30+5x do 60 --- 30 45 58+59+48 --- --- --- --- --- ---	204	1067/19	24497	Slezské Předměstí	
49	<i>Prunus avium</i> <i>Acer platanoides</i> <i>Malus domestica</i> <i>Ligustrum vulgare</i> <i>Rosa canina</i>	třešeň ptačí javor mléč jabloň domácí ptačí zob obecný růže šípková	92 72+45+42 2x do 30 --- ---	13	1067/45	24497	Slezské Předměstí	
50	<i>Prunus avium</i> <i>Acer platanoides</i> <i>Malus domestica</i> <i>Fraxinus excelsior</i> <i>Alnus glutinosa</i> <i>Rubus sp.</i> <i>Ligustrum vulgare</i> <i>Rosa canina</i>	třešeň ptačí javor mléč jabloň domácí jasan ztepilý olše lepkavá ostružiník ptačí zob obecný růže šípková	20xdo 30+10xdo 60+11xdo 80+1xdo 120	137	1067/45	24497	Slezské Předměstí	
51	<i>Prunus cerasifera</i> <i>Rosa canina</i>	slivoň myrobalán růže šípková	3x do 30 ---	26	1067/45	24497	Slezské Předměstí	
52	<i>Acer platanoides</i>	javor mléč	45+2x do 30	12	1067/45	24497	Slezské Předměstí	
53	<i>Pyrus communis</i>	hrušeň obecná	2x30	8	1067/45	24497	Slezské Předměstí	
54	<i>Prunus domestica</i> <i>Malus domestica</i> <i>Acer platanoides</i> <i>Sambucus nigra</i> <i>Rhus sp.</i>	slivoň švestka jabloň domácí javor mléč bez černý škumpa	2x do 30 40+5x do 30 --- --- ---	90	1067/45	24497	Slezské Předměstí	
55	<i>Betula pendula</i>	bříza bělokorá	226	---	1067/44	24497	Slezské Předměstí	



č.	Taxon		Obvod kmene (cm)	Plocha porostu (m²)	Parcelní číslo	LV	Katastrální území	Popis
56	<i>Populus tremula</i> <i>Salix caprea</i> <i>Betula pendula</i> <i>Tilia sp.</i> <i>Prunus avium</i> <i>Rosa canina</i>	topol osika vrba jíva bříza bělokorá lípa třešeň ptačí růže šípková	35x do 80+8x do 140 58+45 9x do 80 5x do 150 3x do 40 ---	500	2175 138/4 1067/19	47 10001 24497	Slezské Předměstí	
57	<i>Populus tremula</i> <i>Salix sp.</i>	topol osika vrba	---	18	1067/19	24497	Slezské Předměstí	keře
58	<i>Populus tremula</i> <i>Acer platanoides</i> <i>Salix caprea</i> <i>Betula pendula</i> <i>Prunus domestica syriaca</i>	topol osika javor mléč vrba jíva bříza obecná slivoň mirabelka	126, 95, 77+54 --- 79+72, 66+74 130 --	100	1071 130/2 138/3	7076 9484 10001	Slezské Předměstí	
59	<i>Populus nigra</i> <i>Fraxinus excelsior</i> <i>Crataegus oxyacantha</i> <i>Prunus avium</i> <i>Cornus sanguinea</i>	topol černý jasan ztepilý hloh obecný třešeň ptačí svída krvavá	158 58 --- --- ---	20	1071 130/2	7076 9484	Slezské Předměstí	
60	<i>Fraxinus excelsior</i> <i>Acer pseudoplatanus</i>	jasan ztepilý javor klen	63, 75, 70 do 25	9	1071 130/2 1067/24	7076 9484 20788	Slezské Předměstí	
61	<i>Betula pendula</i>	bříza bělokorá	38+42	---	1067/1	24498	Slezské Předměstí	
62	<i>Betula pendula</i>	bříza bělokorá	20	---	1067/1	24498	Slezské Předměstí	
63	<i>Betula pendula</i>	bříza bělokorá	35	---	1067/1	24498	Slezské Předměstí	
64	<i>Salix caprea</i>	vrba jíva	10x do 70	---	1067/1	24498	Slezské Předměstí	
65	<i>Betula pendula</i> <i>Salix caprea</i>	bříza bělokorá vrba jíva	41 3x do 60	---	1067/1	24498	Slezské Předměstí	
66	<i>Fraxinus excelsior</i>	jasan ztepilý	14x do 50	195	1067/1	24498	Slezské Předměstí	
67	<i>Rosa canina</i> <i>Prunus insititia</i>	růže šípková slivoň obecná	---	38	1067/1	24498	Slezské Předměstí	keřový porost
68	<i>Prunus insititia</i>	slivoň obecná	5x do 30	18	1067/1	24498	Slezské Předměstí	
69	<i>Betula pendula</i>	bříza bělokorá	49	---	1067/1	24498	Slezské Předměstí	
70	<i>Betula pendula</i>	bříza bělokorá	62+73	---	1007/2	10001	Slezské Předměstí	
71	<i>Fraxinus excelsior</i>	jasan ztepilý	126	---	1067/41	22096	Slezské Předměstí	

č.	Taxon		Obvod kmene (cm)	Plocha porostu (m²)	Parcelní číslo	LV	Katastrální území	Popis
72	<i>Thuja sp.</i> <i>Prunus insititia</i> <i>Euonymus europaeus</i>	zerav slivoň obecná brslen evropský	---	128	1067/1	24498	Slezské Předměstí	živý plot a keřový porost
73	<i>Acer platanoides</i> <i>Sambucus nigra</i> <i>Salix aurita</i> <i>Alnus glutinosa</i>	javor mléč bez černý vrba ušatá olše lepkavá	75 52+35+2x do 95 2x do 95+7x do 105 ---	220	428 488/11 488/12	10001 8585 8585	Slezské Předměstí	včetně keřů
74	<i>Quercus robur</i> <i>Alnus glutinosa</i> <i>Salix sp.</i> <i>Sambucus nigra</i> <i>Ligustrum vulgare</i> <i>Rosa canina</i>	dub letní olše lepkavá vrba bez černý ptačí zob obecný růže šípková	121 150, 140, 125  + do 40	618	1067/41 1067/1 1073	22096 24498 10001	Slezské Předměstí	včetně keřů
75	<i>Euonymus europaeus</i> <i>Alnus glutinosa</i> <i>Salix alba</i>	brslen evropský olše lepkavá vrba bílá	---	866	1067/1	24498	Slezské Předměstí	keřový porost
76	<i>Alnus glutinosa</i>	olše lepkavá	118	---	1067/1	24498	Slezské Předměstí	
77	<i>Alnus glutinosa</i>	olše lepkavá	62	---	1067/1	24498	Slezské Předměstí	
78	<i>Alnus glutinosa</i>	olše lepkavá	75	---	1067/1	24498	Slezské Předměstí	
79	<i>Salix alba</i>	vrba bílá	---	---	1067/1	24498	Slezské Předměstí	pařezové výmladky
80	<i>Salix matsudana</i>	vrba Matsudova	82	---	1067/1	24498	Slezské Předměstí	
81	<i>Prunus domestica</i>	slivoň švestka	41	---	1067/1	24498	Slezské Předměstí	
82	<i>Juglans regia</i>	ořešák královský	48	---	1067/1	24498	Slezské Předměstí	
83	<i>Prunus insititia</i>	slivoň obecná	17x do 30	16	1067/1	24498	Slezské Předměstí	keř
84	<i>Pinus sylvestris</i>	borovice lesní	25	---	1067/1	24498	Slezské Předměstí	
85	<i>Prunus insititia</i>	slivoň obecná	4x do 35	---	1067/1	24498	Slezské Předměstí	keř
86	<i>Betula pendula</i>	bříza bělokorá	78	---	1067/1	24498	Slezské Předměstí	
87	<i>Prunus sp.</i>	slivoň	3x do 40	---	1067/1	24498	Slezské Předměstí	keř
88	<i>Salix cinerea</i>	vrba popelavá	---	125	1067/1	24498	Slezské Předměstí	keřový porost
89	<i>Betula pendula</i>	bříza bělokorá	---	4	1067/1	24498	Slezské Předměstí	výmladky
90	<i>Pinus sylvestris</i>	borovice lesní	49	---	1067/1	24498	Slezské Předměstí	
91	<i>Pinus sylvestris</i>	borovice lesní	83	---	1067/1	24498	Slezské Předměstí	
92	<i>Salix caprea</i>	vrba jíva	25x do 80	177	1067/1 518/10	24498	Slezské Předměstí	keřový porost

č.	Taxon		Obvod kmene (cm)	Plocha porostu (m²)	Parcelní číslo	LV	Katastrální území	Popis
93	<i>Alnus glutinosa</i> <i>Prunus sp.</i> <i>Tilia cordata</i> <i>Crataegus sp.</i> <i>Sambucus nigra</i> <i>Rosa canina</i> <i>Prunus insititia</i> <i>Carpinus betulus</i>	olše lepkavá slivoň lípa srdčitá hloh bez černý růže šípková slivoň obecná habr obecný	95, 102, 98 + 30x do 50 + 6x do 75 72+75  +80x do 60	757	581/6 1067/35 1067/1	24541 24541 24498	Slezské Předměstí	
94	<i>Fraxinus excelsior</i> <i>Betula pendula</i> <i>Prunus avium</i> <i>Salix caprea</i> <i>Alnus glutinosa</i> <i>Rosa canina</i> <i>Euonymus europea</i> <i>Sambucus nigra</i>	jasan ztepilý bříza bělokorá třešeň ptačí vrba jíva olše lepkavá růže šípková brslen evropský bez černý	6x do 250 5x do 120 3x do 80 10x do 60 70x do 30	2188	1075 1067/1 577 578/1 578/2	7062 24498 111 4595 4595	Slezské Předměstí	vzrostlé staré třešně
95	<i>Tilia cordata</i>	lípa srdčitá	8x do 48	---	1067/1	24498	Slezské Předměstí	mnohokmen
96	<i>Fraxinus excelsior</i> <i>Prunus cerasus</i>	jasan ztepilý višeň obecná	69 3x do 40	53	1067/1 1067/35	24498 24541	Slezské Předměstí	
97	<i>Malus domestica</i> <i>Prunus avium</i> <i>Salix caprea</i> <i>Sambucus nigra</i>	jabloň domácí třešeň ptačí vrba jíva bez černý	258+do 30	97	1067/1	24498	Slezské Předměstí	
98	<i>Tilia cordata</i>	lípa srdčitá	12x do 55	---	1067/1	24498	Slezské Předměstí	
99	<i>Tilia cordata</i>	lípa srdčitá	12x do 50	---	1067/1 1067/35	24498 24541	Slezské Předměstí	
100	<i>Prunus avium</i> <i>Malus domestica</i> <i>Rosa canina</i>	třešeň ptačí jabloň domácí růže šípková	3x do 250 10x do 120 3x do 80	395	1067/1 1067/36 581/15	24498 24541 24541	Slezské Předměstí	staré vzrostlé třešně podél trati
101	<i>Rosa canina</i> <i>Prunus spinosa</i> <i>Tilia cordata</i>	růže šípková trnka obecná lípa srdčitá	--- --- 48	100	1067/1	24498	Slezské Předměstí	keřový porost
102	<i>Rosa canina</i> <i>Sambucus nigra</i> <i>Salix caprea</i>	růže šípková bez černý vrba jíva	---	110	1067/1	24498	Slezské Předměstí	keřový porost

č.	Taxon		Obvod kmene (cm)	Plocha porostu (m²)	Parcelní číslo	LV	Katastrální území	Popis
103	<i>Prunus avium</i> <i>Pyrus communis</i> <i>Prunus sp.</i> <i>Juglans regia</i>	třešeň ptačí hrušeň obecná slivoň ořešák královský	2x do 250 5x do 60	674	1067/1 1067/36 581/128 581/15	24498 24541 24498 24541	Slezské Předměstí	
104	<i>Fraxinus excelsior</i> <i>Prunus cerasus</i> <i>Betula pendula</i> <i>Prunus avium</i> <i>Prunus spinosa</i> <i>Rhamnus sp.</i> <i>Rosa canina</i>	jasan ztepilý višeň obecná bříza bělokorá třešeň ptačí trnka obecná řešetlák růže šípková	45+33 3x do 78 242+148 65, 68, 35 --- --- ---	244	1067/1 581/6	24498 24541	Slezské Předměstí	porost stromů s podrostem výmladků a keřů
105	<i>Prunus avium</i> <i>Acer platanooides</i> <i>Juglans regia</i> <i>Malus domestica</i> <i>Prunus sp.</i> <i>Rosa canina</i> <i>Crataegus sp.</i>	třešeň ptačí javor mléč ořešák královský jabloň domácí slivoň růže šípková hloh	120+95 8x do 250 30x do 80 32x do 60	3498	1067/1 581/10 644/1 581/130 581/131 581/24	24498 24541 4595 24498 400 20192	Slezské Předměstí	
106	<i>Populus tremula</i> <i>Betula pendula</i> <i>Salix sp.</i> <i>Prunus spinosa</i> <i>Rosa canina</i>	topol osika bříza bělokorá vrba trnka obecná růže šípková	35x do 130 + 15x do 60 2x do 120 --- ---	583	1067/1 581/6	24498 24541	Slezské Předměstí	porost stromů s podrostem výmladků a keřů
107	<i>Rosa canina</i> <i>Sambucus nigra</i> <i>Ligustrum vulgare</i> <i>Prunus spinosa</i>	růže šípková bez černý ptačí zob obecný trnka obecná	do 60	172	1067/1	24498	Slezské Předměstí	porost keřů a malých stromů
108	<i>Picea abies</i> <i>Salix caprea</i> <i>Prunus spinosa</i>	smrk ztepilý vrba jíva trnka obecná	do 60	50	1067/1	24498	Slezské Předměstí	porost keřů a malých stromů
109	<i>Rosa canina</i> <i>Prunus spinosa</i>	růže šípková trnka obecná	---	288	1067/1	24498	Slezské Předměstí	keřový porost

č.	Taxon		Obvod kmene (cm)	Plocha porostu (m²)	Parcelní číslo	LV	Katastrální území	Popis
110	<i>Quercus robur</i> <i>Prunus avium</i> <i>Juglans regia</i> <i>Betula pendula</i> <i>Malus domestica</i> <i>Acer pseudoplatanus</i> <i>Salix caprea</i> <i>Prunus spinosa</i> <i>Acer platanooides</i> <i>Rosa canina</i>	dub letní třešeň ptačí ořešák královský bříza bělokorá jabloň domácí javor klen vrba jíva trnka obecná javor mléč růže šípková	45, 55, 62 69 87 195, 204, 148, 151, 152, 151, 149 68, 65, 10x do 48 35+92 --- --- --- ---	1028	1067/1	24498	Slezské Předměstí	porost keřů a vzrostlých stromů
111	<i>Juglans regia</i> <i>Sambucus nigra</i> <i>Salix caprea</i> <i>Prunus sp.</i> <i>Rosa canina</i>	ořešák královský bez černý vrba jíva slivoň růže šípková	5x do 80 11x do 60	361	1067/1	24498	Slezské Předměstí	
112	<i>Malus domestica</i> <i>Quercus robur</i>	jabloň domácí dub letní	40 57	18	1067/1	24498	Slezské Předměstí	
113	<i>Quercus robur</i>	dub letní	52,38	---	1067/1	24498	Slezské Předměstí	
114	<i>Quercus robur</i>	dub letní	5x do 30	---	1067/1	24498	Slezské Předměstí	
115	<i>Quercus robur</i>	dub letní	214	---	1067/1	24498	Slezské Předměstí	
116	<i>Betula pendula</i> <i>Quercus robur</i> <i>Salix caprea</i> <i>Sambucus nigra</i> <i>Populus tremula</i> <i>Prunus sp.</i> <i>Rosa canina</i>	bříza bělokorá dub letní vrba jíva bez černý topol osika slivoň růže šípková	3x 90, 120, 10x do 80 2x 180, 15x do 80, 5x do 40 2x do 80 3x do 30 --- --- ---	2887	1067/1 1078 662/7 1338/18 1338/17 691/2	24498 10001 6241 6241 24498 22075	Slezské Předměstí	porost vzrostlých stromů s podrostem
117	<i>Betula pendula</i> <i>Quercus robur</i> <i>Rosa canina</i> <i>Sambucus nigra</i>	bříza bělokorá dub letní růže šípková bez černý	85+82+80 5x do 30 --- ---	27	1067/1	24498	Slezské Předměstí	
118	<i>Betula pendula</i>	bříza bělokorá	104+90	---	1067/1	24498	Slezské Předměstí	
119	<i>Salix sp.</i> <i>Quercus robur</i>	vrba dub letní	7x do 80	---	1067/1	24498	Slezské Předměstí	

č.	Taxon		Obvod kmene (cm)	Plocha porostu (m²)	Parcelní číslo	LV	Katastrální území	Popis
120	<i>Quercus robur</i> <i>Malus domestica</i> <i>Betula pendula</i> <i>Sambucus nigra</i> <i>Rosa canina</i>	dub letní jabloň domácí bříza bělokora bez černý růže šípková	102+93 90+70+55 7x do 60 +20x do 50 ---	356	1067/1	24498	Slezské Předměstí	
121	<i>Malus domestica</i> <i>Juglans regia</i> <i>Prunus sp.</i> <i>Rosa canina</i>	jabloň domácí ořešák královský slivoň růže šípková	107 30 --- ---	60	1067/1	24498	Slezské Předměstí	
122	<i>Malus domestica</i> <i>Sambucus nigra</i> <i>Rosa canina</i>	jabloň domácí bez černý růže šípková	220 --- ---	12	1067/1	24498	Slezské Předměstí	
123	<i>Quercus robur</i> <i>Betula pendula</i> <i>Salix sp.</i> <i>Populus tremula</i> <i>Salix caprea</i> <i>Pyrus communis</i> <i>Malus domestica</i> <i>Sambucus nigra</i> <i>Rosa canina</i>	dub letní bříza bělokora vrba topol osika vrba jíva hrušeň obecná jabloň domácí bez černý růže šípková	do 120 + '70x do 30	2246	1067/1 683/29 683/30 1067/40 663/2	24498 20112 20494 24498 252	Slezské Předměstí    Svinary	porost vzrostlých stromů s podrostem
124	<i>Prunus domestica</i> <i>Rosa canina</i> <i>Prunus domestica syriaca</i>	slivoň švestka růže šípková slivoň mirabelka	6x do 40	78	1067/40	24498	Slezské Předměstí	
125	<i>Prunus domestica</i>	slivoň švestka	6x do 42	6	683/28 683/26	6242 22059	Slezské Předměstí	
126	<i>Prunus domestica</i> <i>Sambucus nigra</i>	slivoň švestka bez černý	19x do 40	35	631/1 631/11	10001 1219	Svinary	
127	<i>Rosa canina</i> <i>Sambucus nigra</i>	růže šípková bez černý	do 30	28	1067/40	24498	Slezské Předměstí	
128	<i>Acer pseudoplatanus</i> <i>Malus domestica</i>	javor klen jabloň domácí	15x do 35	33	663/2 656	252 870	Svinary	
129	<i>Malus domestica</i> <i>Crataegus oxyacantha</i> <i>Prunus domestica</i> <i>Rosa canina</i>	jabloň domácí hloh obecný slivoň švestka růže šípková	30x do 40	305	663/2 656	252 870	Svinary	včetně keřů

č.	Taxon		Obvod kmene (cm)	Plocha porostu (m²)	Parcelní číslo	LV	Katastrální území	Popis
130	<i>Quercus robur</i> <i>Betula pendula</i> <i>Salix sp.</i> <i>Sambucus nigra</i> <i>Populus tremula</i> <i>Salix caprea</i>	dub letní bříza bělokorá vrba bez černý topol osika vrba jíva	do 120	639	663/2 646/2 646/3	252 252 10001	Svinary	porost vzrostlých stromů s podrostem
131	<i>Sambucus nigra</i>	bez černý	---	11	663/2	252	Svinary	keř
132	<i>Quercus sp.</i> <i>Prunus avium</i> <i>Prunus spinosa</i> <i>Rosa canina</i>	dub třešeň ptačí trnka obecná růže šípková	do 20 82 + 2x do 50 --- ---	294	663/2	252	Svinary	
133	<i>Robinia pseudoacacia</i> <i>Betula pendula</i> <i>Salix caprea</i> <i>Acer platanoides</i> <i>Pinus sylvestris</i> <i>Larix decidua</i>	trnovník akát bříza bělokorá vrba jíva javor mléč borovice lesní modřín opadavý	do 45	2109	663/2	252	Svinary	
134	<i>Pinus sylvestris</i> <i>Fraxinus excelsior</i> <i>Populus nigra</i> <i>Alnus glutinosa</i> <i>Quercus robur</i> <i>Prunus avium</i> <i>Pinus sylvestris</i> <i>Robinia pseudoacacia</i> <i>Prunus spinosa</i> <i>Crataegus sp.</i> <i>Sambucus nigra</i> <i>Ligustrum vulgare</i>	borovice lesní jasan ztepilý topol černý olše lepkavá dub letní třešeň ptačí borovice lesní trnovník akát trnka obecná hloh bez černý ptačí zob obecný	226, 85 181 143 5x do 95 + 6x do 80 201 + do 150 145 --- --- --- --- --- ---	5385	663/2 1243 984/1	252 10001 101	Svinary Blešno	Vzrostlé duby, místa třešně, borovice s podrostem hlohu, bez, pt.zobu a zmlazujícím akátem.
135	<i>Robinia pseudoacacia</i> <i>Pinus sylvestris</i> <i>Alnus glutinosa</i>	trnovník akát borovice lesní olše lepkavá	do 40	1156	663/2	252	Svinary	
136	<i>Rosa canina</i> <i>Fraxinus excelsior</i> <i>Sambucus nigra</i>	růže šípková jasan ztepilý bez černý	--- 62 3x do 50	26	984/1	101	Blešno	porost keřů a menších stromů
137	<i>Rosa canina</i> <i>Euonymus europaeus</i>	růže šípková brslen evropský	---	75	984/1	101	Blešno	keře

č.	Taxon		Obvod kmene (cm)	Plocha porostu (m²)	Parcelní číslo	LV	Katastrální území	Popis
138	<i>Acer campestre</i> <i>Sambucus nigra</i> <i>Prunus spinosa</i> <i>Rosa canina</i> <i>Crataegus sp.</i> <i>Robinia pseudacacia</i>	javor babyka bez černý trnka obecná růže šípková hloh trnovník akát	do 70	757	984/1 1087 177/14 1243	101 101 101 10001	Blešno	vzrostlé stromy s výmladky a podrostem keřů
139	<i>Malus domestica</i>	jabloň domácí	64	---	1243	10001	Blešno	
140	<i>Prunus domestica</i>	slivoň švestka	65+20x do 30	17	1243	10001	Blešno	mnohokmen
141	<i>Rosa canina</i>	růže šípková	---	4	1243	10001	Blešno	keř
142	<i>Crataegus sp.</i>	hloh	---	13	1243	10001	Blešno	keř
143	<i>Malus domestica</i>	jabloň domácí	112	---	1243	10001	Blešno	
144	<i>Prunus avium</i>	třešeň ptačí	123	---	1243	10001	Blešno	
145	<i>Pyrus communis</i>	hrušeň obecná	108	---	1243	10001	Blešno	
146	<i>Crataegus sp.</i>	hloh	78+73+10x do 30	15	984/1	101	Blešno	keřový charakter
147	<i>Rosa canina</i>	růže šípková	---	11	984/1	101	Blešno	keř
148	<i>Prunus domestica</i> <i>Sambucus nigra</i>	slivoň švestka bez černý	89, 85, 36x do 60 25x do 45	131	1094 1191 1096	226 10001 26	Blešno	
149	<i>Fraxinus excelsior</i> <i>Populus tremula</i> <i>Salix caprea</i> <i>Acer pseudoplatanus</i> <i>Sambucus nigra</i>	jasan ztepilý topol osika vrba jíva javor klen bez černý	84, 78 + 12x do 60 6x do 50 115, 95, 72,65,92,80 + 6x do 70 7x do 35 ---	952	984/1 1100	101 181	Blešno	
150	<i>Fraxinus excelsior</i> <i>Acer pseudoplatanus</i> <i>Acer campestre</i> <i>Prunus sp.</i> <i>Populus tremula</i> <i>Quercus robur</i> <i>Betula pendula</i> <i>Robinia pseudoacacia</i> <i>Crataegus sp.</i> <i>Rosa canina</i>	jasan ztepilý javor klen javor babyka slivoň topol osika dub letní bříza bělokorá trnovník akát hloh růže šípková	78, 135, 115, 48, 92 + 7x do 70 --- 185 --- --- --- --- 65x do 40 --- ---	2031	984/1 1105 1103 1106 1115 1116	101 307 181 26 101 33	Blešno	okraj porostu, vzrostlé stromy



č.	Taxon		Obvod kmene (cm)	Plocha porostu (m²)	Parcelní číslo	LV	Katastrální území	Popis
151	<i>Quercus robur</i> <i>Prunus sp.</i> <i>Crataegus sp.</i> <i>Rosa canina</i>	dub letní slivoň hloh růže šípková	51+50 + 6x do 50, 25x do 40	51	280/2	235	Blešno	včetně keřů
152	<i>Carpinus betulus</i> <i>Crataegus sp.</i> <i>Prunus spinosa</i> <i>Prunus sp.</i>	habr obecný hloh trnka obecná slivoň	15x do 55 --- --- ---	240	1120 1119 984/1	270 101 101	Blešno	keřový porost
153	<i>Malus domestica</i>	jabloň domácí	58+36+30	---	1123	211	Blešno	trojkmen
154	<i>Crataegus sp.</i> <i>Rosa canina</i>	hloh růže šípková	---	117	1123 1191 984/1	211 10001 101	Blešno	keřový porost
155	<i>Crataegus sp.</i>	hloh	4x do 30	13	984/1	101	Blešno	keř
156	<i>Prunus domestica</i> <i>Malus domestica</i> <i>Crataegus sp.</i> <i>Rosa canina</i>	slivoň švestka jabloň domácí hloh růže šípková	132, 52+57+48+45 86, 107 25x do 50 ---	108	998 532/1 534/5 534/1	110 34 34 34	Blešno	
157	<i>Malus domestica</i> <i>Prunus domestica</i> <i>Juglans regia</i> <i>Corylus avellana</i> <i>Rosa canina</i>	jabloň domácí slivoň švestka ořešák královský líška obecná růže šípková	10x do 100+95x do 60	114	1196 1197 1191	34 10001 10001	Blešno	
158	<i>Pyrus communis</i> <i>Corylus avellana</i>	hrušeň obecná líška obecná	98,84 do 35	124	984/1 73	101	Blešno	dva stromy s podrostem
159	<i>Acer platanooides</i>	javor mléč	105	---	73	101	Blešno	
160	<i>Tilia cordata</i>	lípa srdčitá	80+78+70+60	35	73	101	Blešno	mnohokmen
161	<i>Fraxinus excelsior</i> <i>Quercus sp.</i> <i>Crataegus sp.</i> <i>Sambucus nigra</i> <i>Syringa vulgaris</i> <i>Rosa canina</i>	jasan ztepilý dub hloh bez černý šeřík obecný růže šípková	40x do 45	28	984/1	101	Blešno	
162	<i>Sambucus nigra</i>	bez černý	---	10	984/1	101	Blešno	keře
163	<i>Tilia cordata</i>	lípa srdčitá	198	---	984/1	101	Blešno	
164	<i>Pyrus communis</i>	hrušeň obecná	105	---	984/1	101	Blešno	

č.	Taxon		Obvod kmene (cm)	Plocha porostu (m²)	Parcelní číslo	LV	Katastrální území	Popis
165	<i>Crataegus oxyacantha</i> <i>Fraxinus excelsior</i> <i>Sambucus nigra</i> <i>Syringa vulgaris</i> <i>Euonymus europea</i>	hloh obecný jasan ztepilý bez černý šefík obecný brslen evropský	105+79+12x do 90 65 --- +75x do 60 ---	172	998 984/1	110 101	Blešno	
166	<i>Prunus domestica</i>	slivoň švestka	64,98	---	984/1	101	Blešno	dva stromy
167	<i>Tilia cordata</i>	lípa srdčitá	308	---	984/1	101	Blešno	
168	<i>Pyrus communis</i>	hrušeň obecná	97	---	984/1	101	Blešno	
169	<i>Robinia pseudoacacia</i>	trnovník akát	do 20	13	984/1 1002	101 45	Blešno	výmladky
170	<i>Malus domestica</i> <i>Quercus sp.</i> <i>Prunus domestica</i>	jabloň domácí dub slivoň švestka	90 40 ---	12	984/1	101	Blešno	
171	<i>Rosa canina</i> <i>Crataegus sp.</i>	růže šípková hloh	---	12	984/1	101	Blešno	keře
172	<i>Prunus insititia</i>	slivoň obecná	12x do 40	16	984/1	101	Blešno	keřový porost
173	<i>Euonymus europaeus</i>	brslen evropský	---	11	984/1	101	Blešno	keř
174	<i>Rosa canina</i> <i>Sambucus nigra</i>	růže šípková bez černý	---	39	988/1	80	Nepasice	keře
175	<i>Pyrus communis</i>	hrušeň obecná	3x do 110+7x do 30	15	988/1	80	Nepasice	trojkmen s výmladky
176	<i>Malus domestica</i>	jabloň domácí	6x do 50	---	988/1	80	Nepasice	
177	<i>Euonymus europaeus</i> <i>Ligustrum vulgare</i> <i>Quercus robur</i> <i>Prunus domestica</i> <i>Robinia pseudacacia</i>	brslen evropský ptačí zob obecný dub letní slivoň švestka trnovník akát	--- --- do 30 105+98 3x do 115	300	988/1	80	Nepasice	porost stromů a keřů
178	<i>Euonymus europaeus</i> <i>Salix cinerea</i> <i>Populus tremula</i>	brslen evropský vrba popelavá topol osika	--- --- 6x do 40	21	988/1 1203	80 10001	Nepasice	porost stromů a keřů
179	<i>Pyrus communis</i> <i>Prunus padus</i>	hrušeň obecná střemcha obecná	86 + 3x 48 4x do 45	69	988/1	80	Nepasice	
180	<i>Quercus sp.</i> <i>Crataegus sp.</i> <i>Euonymus europaea</i>	dub hloh brslen evropský	73 + 16x do 50	48	988/1	80	Nepasice	
181	<i>Salix alba</i> <i>Quercus robur</i>	vrba bílá dub letní	17x do 120 do 30	412	988/1	80	Nepasice	porost vzrostlých stromů

č.	Taxon		Obvod kmene (cm)	Plocha porostu (m²)	Parcelní číslo	LV	Katastrální území	Popis
182	<i>Quercus robur</i> <i>Populus tremula</i> <i>Salix alba</i>	dub letní topol osika vrba bílá	3x do 120+do 50	892	988/1 251/8 989/16 1202	80 74 80 10001	Nepasice	porost vzrostlých stromů s podrostem
183	<i>Quercus sp.</i>	dub	61	---	988/1	80	Nepasice	
184	<i>Sambucus nigra</i> <i>Prunus cerasus</i>	bez černý višeň obecná	do 30 39	166	988/1	80	Nepasice	keřový porost
185	<i>Betula pendula</i>	bříza bělokorá	106	---	988/1	80	Nepasice	
186	<i>Juglans regia</i>	ořešák královský	135,129	---	1012	80	Nepasice	dva vzrostlé stromy
187	<i>Malus domestica</i>	jabloň domácí	108	---	1212	80	Nepasice	
188	<i>Euonymus europaea</i>	brslen evropský	5x do 35	6	361/1	192	Nepasice	
189	<i>Robinia pseudacacia</i>	trnovník akát	8x do 90	73	1213 988/1	10001 80	Nepasice	
190	<i>Populus nigra</i>	topol černý	do 125	157	1220	10001	Nepasice	porost vzrostlých stromů
191	<i>Prunus cerasus</i>	višeň obecná	78+32	---	625/1	158	Nepasice	dvojkmen
192	<i>Juglans regia</i>	ořešák královský	45	---	625/1	158	Nepasice	
193	<i>Populus tremula</i> <i>Betula pendula</i> <i>Prunus insititia</i> <i>Rosa canina</i> <i>Crataegus sp.</i> <i>Salix sp.</i> <i>Sambucus nigra</i> <i>Juglans regia</i>	topol osika bříza bělokorá slivoň obecná růže šípková hloh vrba bez černý ořešák královský	26x do 80+6x do 105 3x do 90+85+110 --- --- --- --- --- ---	1795	988/1	80	Nepasice	
194	<i>Populus nigra</i> <i>Populus tremula</i> <i>Betula pendula</i> <i>Quercus robur</i> <i>Salix caprea</i> <i>Salix sp.</i> <i>Fraxinus excelsior</i> <i>Sambucus nigra</i> <i>Crataegus sp.</i> <i>Rosa canina</i>	topol černý topol osika bříza bělokorá dub letní vrba jíva vrba jasan ztepilý bez černý hloh růže šípková	106 93+145+210x do 70 --- --- --- --- --- --- --- ---	313	932/3 932/35 779	88 161 161	Nepasice	

č.	Taxon		Obvod kmene (cm)	Plocha porostu (m²)	Parcelní číslo	LV	Katastrální území	Popis
195	<i>Alnus glutinosa</i> <i>Salix sp.</i>	olše lepkavá vrba	do 60	386	988/1 757 998/21	80 80 3164	Nepasice  Třebechovice pod Orebem	porost stromů s podrostem keřů
196	<i>Alnus glutinosa</i>	olše lepkavá	89	---	2041/1	1244	Třebechovice pod Orebem	
197	<i>Fraxinus excelsior</i> <i>Prunus avium</i> <i>Rosa canina</i>	jasan ztepilý třešeň ptačí růže šípková	4x do 45 --- ---	52	932/34 760	12	Nepasice	výmladky, nálety, keře
198	<i>Prunus avium</i> <i>Prunus domestica</i>	třešeň ptačí slivoň švestka	53x do 45	129	2011/5	228	Třebechovice pod Orebem	
199	<i>Salix sp.</i> <i>Pyrus communis</i> <i>Sambucus nigra</i>	vrba hrušeň obecná bez černý	145+68 --- ---	21	998/21 997	3164 1495	Třebechovice pod Orebem	
200	<i>Alnus glutinosa</i> <i>Tilia sp.</i> <i>Quercus robur</i>	olše lepkavá lípa dub letní	134+93+95+92+114+125+128 62 147+163	290	977 2011/1 2011/4 998/21	228 10001 3164 3164	Třebechovice pod Orebem	
201	<i>Alnus glutinosa</i> <i>Salix sp.</i> <i>Prunus domestica</i> <i>Salix caprea</i> <i>Rosa canina</i>	olše lepkavá vrba slivoň švestka vrba jíva růže šípková	267+100x do 65	700	2011/1 998/21 2041/1	10001 3164 1244	Třebechovice pod Orebem	
202	<i>Betula pendula</i> <i>Acer pseudoplatanus</i> <i>Alnus glutinosa</i> <i>Quercus robur</i> <i>Tilia sp.</i> <i>Malus domestica</i> <i>Carpinus betulus</i> <i>Prunus avium</i>	bříza bělokorá javor klen olše lepkavá dub letní lípa jabloň domácí habr obecný třešeň ptačí	124x do 70+99+80+75	860	998/21	3164	Třebechovice pod Orebem	
203	<i>Quercus robur</i> <i>Betula pendula</i> <i>Corylus avellana</i> <i>Prunus avium</i>	dub letní bříza bělokorá líška obecná třešeň ptačí	12x do 50, 82+84, 185, 200 138 --- ---	568	2011/1 998/21 st. 857 968/1	10001 3164 1045 436	Třebechovice pod Orebem	

č.	Taxon		Obvod kmene (cm)	Plocha porostu (m²)	Parcelní číslo	LV	Katastrální území	Popis
204	<i>Malus domestica</i>	jabloň domácí	3x do 50	106	998/21	3164	Třebechovice pod Orebem	výmladky, nálety, keře
	<i>Quercus robur</i>	dub letní	---					
	<i>Quercus rubra</i>	dub červený	---					
	<i>Quercus petraea</i>	dub zimní	---					
	<i>Rosa canina</i>	růže šípková	---					
	<i>Philadelphus sp.</i>	pustoryl	---					
205	<i>Prunus domestica syriaca</i>	slivoň mirabelka	do 25	27	998/21	3164	Třebechovice pod Orebem	
206	<i>Ulmus sp.</i>	jilm	89+103+82+74+68	---	998/21 1947/17	3164 10001	Třebechovice pod Orebem	
207	<i>Prunus domestica</i>	slivoň švestka	69	---	1947/16	10001	Třebechovice pod Orebem	
208	<i>Prunus avium</i>	třešeň ptačí	112	---	1947/16	10001	Třebechovice pod Orebem	
209	<i>Prunus avium</i>	třešeň ptačí	108	---	1947/16	10001	Třebechovice pod Orebem	
210	<i>Prunus domestica</i>	slivoň švestka	53	---	1947/16	10001	Třebechovice pod Orebem	
211	<i>Prunus domestica</i>	slivoň švestka	58	---	1947/16	10001	Třebechovice pod Orebem	
212	<i>Syringa vulgaris</i>	šeřík obecný	do 30	93	1947/17 1112	10001 2373	Třebechovice pod Orebem	
213	<i>Fraxinus excelsior</i>	jasan ztepilý	289	115	1947/16	10001	Třebechovice pod Orebem	
	<i>Acer campestre</i>	javor babyka	do 25					
	<i>Prunus avium</i>	třešeň ptačí	107					
	<i>Euonymus europea</i>	brslen evropský	---					
214	<i>Betula pendula</i>	bříza bělokorá	127	---	1110	2989	Třebechovice pod Orebem	
215	<i>Betula pendula</i>	bříza bělokorá	89	---	1110	2989	Třebechovice pod Orebem	
216	<i>Alnus glutinosa</i>	olše lepkavá	do 60	526	998/21	3164	Třebechovice pod Orebem	porost stromů s výmladky a podrostem keřů
	<i>Tilia cordata</i>	lípa srdčitá	do 60					
	<i>Acer platanoides</i>	javor mléč	do 60					
	<i>Betula pendula</i>	bříza bělokorá	8x do 60					
217	<i>Prunus cerasus</i>	višeň obecná	78+81	---	998/21	3164	Třebechovice pod Orebem	dvojkmen
218	<i>Quercus robur</i>	dub letní	75,42	---	998/21	3164	Třebechovice pod Orebem	

č.	Taxon		Obvod kmene (cm)	Plocha porostu (m²)	Parcelní číslo	LV	Katastrální území	Popis
219	<i>Betula pendula</i>	bříza bělokorá	72	---	998/21	3164	Třebechovice pod Orebem	
220	<i>Quercus robur</i>	dub letní	15	---	998/21	3164	Třebechovice pod Orebem	
221	<i>Quercus robur</i>	dub letní	do 30	29	988/21 1035	3164 430	Třebechovice pod Orebem	
222	<i>Salix sp.</i> <i>Prunus sp.</i>	vrba slivoň	---	81	1113/2	2373	Třebechovice pod Orebem	keře
223	<i>Quercus robur</i>	dub letní	6x do 40	24	998/21	3164	Třebechovice pod Orebem	
224	<i>Betula pendula</i> <i>Prunus insititia</i> <i>Alnus glutinosa</i>	bříza bělokorá slivoň obecná olše lepkavá	16x do 35 138	74	998/21	3164	Třebechovice pod Orebem	porost keřů a stromů
225	<i>Betula pendula</i> <i>Quercus robur</i> <i>Crataegus sp.</i>	bříza bělokorá dub letní hloh	82+65 36 ---	60	998/21 1115/1	3164 2989	Třebechovice pod Orebem	porost keřů a stromů
226	<i>Euonymus europaeus</i> <i>Rosa canina</i>	brslen evropský růže šípková	---	116	1117/29	3436	Třebechovice pod Orebem	keřový porost
227	<i>Prunus domestica</i> <i>Malus domestica</i> <i>Fraxinus excelsior</i> <i>Syringa vulgaris</i> <i>Crataegus sp.</i> <i>Alnus glutinosa</i>	slivoň švestka jabloň domácí jasan ztepilý šeřík obecný hloh olše lepkavá	48+55 76+62+58+53+50 15x do 35 --- ---	237	882/3 910/1	10001 927	Třebechovice pod Orebem	keře
228	<i>Corylus avellana</i>	líška obecná	80x do 35	80	882/3	10001	Třebechovice pod Orebem	keře
229	<i>Syringa vulgaris</i>	šeřík obecný	---	151	882/3 892/1	10001 1843	Třebechovice pod Orebem	keřový porost
230	<i>Betula pendula</i> <i>Syringa vulgaris</i> <i>Sambucus nigra</i>	bříza bělokorá šeřík obecný bez černý	151+127+118+105+70+88+82+95 --- ---	495	998/20	3165	Třebechovice pod Orebem	
231	<i>Malus domestica</i> <i>Prunus avium</i> <i>Prunus domestica</i> <i>Syringa vulgaris</i>	jabloň domácí třešeň ptačí slivoň švestka šeřík obecný	156+15x do 45	134	998/20	3165	Třebechovice pod Orebem	
232	<i>Betula pendula</i>	bříza bělokorá	71+100+45+43	20	998/20	3165	Třebechovice pod Orebem	

č.	Taxon		Obvod kmene (cm)	Plocha porostu (m²)	Parcelní číslo	LV	Katastrální území	Popis
233	<i>Populus tremula</i> <i>Alnus glutinosa</i> <i>Tilia sp.</i> <i>Corylus avellana</i> <i>Euonymus sp.</i> <i>Rosa canina</i>	topol osika olše lepkavá lípa líška obecná brslen růže šípková	20x do 45	165	998/20 844/1	3165 10001	Třebechovice pod Orebem	
234	<i>Tilia cordata</i> <i>Populus nigra</i> <i>Corylus avellana</i> <i>Syringa vulgaris</i> <i>Sambucus nigra</i>	lípa srdčitá topol černý líška obecná šeřík obecný bez černý	121, 89+82+74, 95+82 292 --- --- ---	128	860/13 844/1	10001	Třebechovice pod Orebem	
235	<i>Betula pendula</i> <i>Tilia sp.</i> <i>Syringa vulgaris</i> <i>Quercus robur</i> <i>Robinia pseudoaccacia</i>	bříza bělokorá lípa šeřík obecný dub letní trnovník akát	5x do 20+5x do 45	115	998/20 844/1	3165 10001	Třebechovice pod Orebem	
236	<i>Malus domestica</i> <i>Robinia pseudoacacia</i> <i>Pinus sylvestris</i>	jabloň domácí trnovník akát borovice lesní	68x do 40	180	998/20	3165	Třebechovice pod Orebem	
237	<i>Tilia cordata</i> <i>Ligustrum vulgare</i> <i>Syringa vulgaris</i> <i>Philadelphus sp.</i>	lípa srdčitá ptačí zob obecný šeřík obecný pustoryl	152 --- --- ---	60	998/20	3165	Třebechovice pod Orebem	
238	<i>Tilia cordata</i> <i>Ligustrum vulgare</i> <i>Syringa vulgaris</i> <i>Philadelphus sp.</i>	lípa srdčitá ptačí zob obecný šeřík obecný pustoryl	142 --- --- ---	23	998/20	3165	Třebechovice pod Orebem	
239	<i>Betula pendula</i>	bříza bělokorá	98	---	998/20	3165	Třebechovice pod Orebem	
240	---	---	13	---	815/8	3568	Třebechovice pod Orebem	suchý
241	<i>Acer pseudoplatanus</i>	javor klen	14	---	815/8	3568	Třebechovice pod Orebem	
242	<i>Acer pseudoplatanus</i>	javor klen	12	---	815/8	3568	Třebechovice pod Orebem	
243	<i>Sambucus nigra</i>	bez černý	10x do 30	5	998/1	3164	Třebechovice pod Orebem	

č.	Taxon		Obvod kmene (cm)	Plocha porostu (m²)	Parcelní číslo	LV	Katastrální území	Popis
244	<i>Tilia cordata</i>	lípa srdčitá	232	---	804/4	2595	Třebechovice pod Orebem	
245	<i>Tilia cordata</i>	lípa srdčitá	129	---	st. 2632/5	2595	Třebechovice pod Orebem	
246	<i>Tilia cordata</i>	lípa srdčitá	185	---	726/4	697	Třebechovice pod Orebem	
247	<i>Picea abies</i> <i>Symphoricarpos albus</i>	smrk ztepilý pámelník bílý	---	90	713/1 713/8	1714 2432	Třebechovice pod Orebem	keře, drobné stromky
248	<i>Thuja sp.</i>	zerav	---	92	703/4 703/2	2510	Třebechovice pod Orebem	
249	<i>Pinus sylvestris</i>	borovice lesní	46	---	998/1	3164	Třebechovice pod Orebem	
250	<i>Picea abies</i> <i>Prunus domestica</i>	smrk ztepilý slivoň švestka	80 24x do 40	41	580/2 590/4 715/3	219 10001 10001	Třebechovice pod Orebem	za plotem, odhadnuto
251	<i>Larix decidua</i>	modřín opadavý	179	---	998/1	3164	Třebechovice pod Orebem	
252	<i>Betula pendula</i>	bříza bělokorá	166	---	998/1	3164	Třebechovice pod Orebem	
253	<i>Salix caprea</i>	vrba jíva	7x do 40	---	998/1	3164	Třebechovice pod Orebem	
254	<i>Acer platanooides</i>	javor mléč	56+36+39	9	998/1	3164	Třebechovice pod Orebem	
255	<i>Acer platanooides</i>	javor mléč	182	---	1982/14	10001	Třebechovice pod Orebem	
256	<i>Acer platanooides</i> <i>Salix sp.</i>	javor mléč vrba	110+90+85+50x do 40	156	998/1	3164	Třebechovice pod Orebem	
257	<i>Acer platanooides</i> <i>Prunus avium</i>	javor mléč třešeň ptačí	50x do 30	205	998/1 565/2	3164 1035	Třebechovice pod Orebem	výmladky
258	<i>Salix alba</i> <i>Betula pendula</i> <i>Quercus robur</i> <i>Populus tremula</i> <i>Acer platanooides</i>	vrba bílá bříza bělokorá dub letní topol osika javor mléč	23x do 50 5x do 40  do 100	2004	998/1 568/56 565/63 565/48 565/24 561/6 561/1 550/4 549/3	3164 10002 1461 429 429 1074 2448 3851 3852	Třebechovice pod Orebem	porost vzrostlých stromů s podrostem



č.	Taxon		Obvod kmene (cm)	Plocha porostu (m²)	Parcelní číslo	LV	Katastrální území	Popis
259	<i>Alnus glutinosa</i>	olše lepkavá	15x do 170 11x do 120 11x do 80	499	998/1	3164	Třebechovice pod Orebem	
260	<i>Alnus glutinosa</i> <i>Betula pendula</i> <i>Pinus sylvestris</i>	olše lepkavá bříza bělokorá borovice lesní	220, 188, 100 7x do 120 3x do 80	135	550/1 549/7	10001 75	Třebechovice pod Orebem	
261	<i>Alnus glutinosa</i> <i>Juglans regia</i>	olše lepkavá ořešák královský	2x 85+35	98	561/4	658	Třebechovice pod Orebem	
262	<i>Alnus glutinosa</i> <i>Acer platanoides</i>	olše lepkavá javor mléč	1x do 120 32x do 80 5x do 60	422	2412/25 2412/27 612/28 612/27 612/26 633/3	1244 60000 1463 233 233 233	Třebechovice pod Orebem	
263	<i>Fraxinus excelsior</i>	jasan ztepilý	130	---	565/7	191	Třebechovice pod Orebem	
264	<i>Acer platanoides</i>	javor mléč	198	---	565/7	191	Třebechovice pod Orebem	
265	<i>Acer platanoides</i>	javor mléč	182	---	565/7	191	Třebechovice pod Orebem	
266	<i>Betula pendula</i> <i>Fraxinus excelsior</i> <i>Syringa vulgaris</i> <i>Salix sp.</i> <i>Quercus robur</i> <i>Salix caprea</i> <i>Acer platanoides</i> <i>Populus tremula</i> <i>Malus domestica</i> <i>Pyrus communis</i> <i>Sambucus nigra</i> <i>Rosa canina</i>	bříza bělokorá jasan ztepilý šefík obecný vrba dub letní vrba jíva javor mléč topol osika jabloň domácí hrušeň obecná bez černý růže šípková	do 80 + 10x do 170	8915	555/10 568/15 565/7 565/6 568/17 568/15 568/13 555/9 555/17 2412/34 2412/35 2412/36 2412/37	1788 1788 191 350 657 1788 1599 2252 2252 60000 1244 60000 1244	Třebechovice pod Orebem	Nutno zaměřit vzrostlé stromy

č.	Taxon		Obvod kmene (cm)	Plocha porostu (m²)	Parcelní číslo	LV	Katastrální území	Popis
267	<i>Betula pendula</i> <i>Acer pseudoplatanus</i> <i>Acer platanoides</i> <i>Quercus robur</i> <i>Alnus glutinosa</i> <i>Picea abies</i> <i>Salix sp.</i> <i>Corylus avellana</i> <i>Crataegus sp.</i> <i>Fraxinus excelsior</i> <i>Sambucus nigra</i>	bříza bělokorá javor klen javor mléč dub letní olše lepkavá smrk ztepilý vrba líška obecná hloh jasan ztepilý bez černý	361+80x do 120 60x do 80	2230	2412/33 555/16 2412/35 555/15 555/8 568/74 2412/36 568/12 568/126 555/14 568/127 568/58	1788 1788 1244 2252 1599 2788 60000 2431 2431 2449 2787 2449	Třebechovice pod Orebem	
268	<i>Populus tremula</i> <i>Quercus robur</i> <i>Quercus rubra</i> <i>Acer platanoides</i> <i>Pinus sylvestris</i> <i>Betula pendula</i>	topol osika dub letní dub červený javor mléč borovice lesní bříza bělokorá	22x do 180 15x do 120 12x do 80	1730	568/12 568/58 568/11 2412/37 2412/38 361/1	2431 2449 611 1244 2787 1244	Třebechovice pod Orebem  Štěnkov	vzrostlé stromy, téměř bez podrostu
269	<i>Fraxinus excelsior</i> <i>Quercus robur</i> <i>Betula pendula</i> <i>Picea abies</i>	jasan ztepilý dub letní bříza bělokorá smrk ztepilý	20x do 180	640	175/1 361/1	2099 1244	Štěnkov	
270	<i>Fraxinus excelsior</i> <i>Salix caprea</i> <i>Quercus robur</i> <i>Acer platanoides</i> <i>Betula pendula</i> <i>Populus sp.</i>	jasan ztepilý veba jíva dub letní javor mléč bříza bělokorá topol	104, 133, 110, 125, 133 2x do 120 --- do 80 --- ---	546	568/137 1982/7 568/5	3049 10001 75	Třebechovice pod Orebem	podél silnice alej jasanů
271	<i>Acer platanoides</i> <i>Prunus avium</i> <i>Quercus robur</i>	javor mléč třešeň ptačí dub letní	168, 159, 154, 182, 167, 162, 179 do 50 ---	236	1982/7 670 680/7	10001 1448 1340	Třebechovice pod Orebem	
272	<i>Acer platanoides</i>	javor mléč	4x do 180	157	568/137 1982/7	3049 10001	Třebechovice pod Orebem	
273	<i>Quercus robur</i>	dub letní	112	---	998/1	3164	Třebechovice pod Orebem	
274	<i>Salix sp.</i>	vrba	---	16	998/1	3164	Třebechovice pod Orebem	keře, nálety

č.	Taxon		Obvod kmene (cm)	Plocha porostu (m²)	Parcelní číslo	LV	Katastrální území	Popis
275	<i>Crataegus sp.</i>	hloh	20x do 20	15	537/2 998/1	10001 3164	Třebechovice pod Orebem	
276	<i>Quercus robur</i>	dub letní	35	28	998/1	3164	Třebechovice pod Orebem	
277	<i>Alnus glutinosa</i>	olše lepkavá	4x do 40	30	998/1	3164	Třebechovice pod Orebem	
278	<i>Alnus glutinosa</i>	olše lepkavá	6x do 50	78	998/1	3164	Třebechovice pod Orebem	
279	<i>Quercus robur</i>	dub letní	5x do 48	9	537/2 998/1	10001 3164	Třebechovice pod Orebem	
280	<i>Populus tremula</i> <i>Quercus robur</i> <i>Crataegus oxyacantha</i> <i>Acer platanoides</i>	topol osika dub letní hloh obecný javor mléč	50x do 40	46	537/2 998/1	10001 3164	Třebechovice pod Orebem	
281	<i>Salix caprea</i>	vrba jíva	5x do 40	23	998/1	3164	Třebechovice pod Orebem	
282	<i>Acer platanoides</i> <i>Rosa canina</i>	javor mléč růže šípková	4x do 50	30	998/1	3164	Třebechovice pod Orebem	
283	<i>Rosa canina</i>	růže šípková	---	11	998/1	3164	Třebechovice pod Orebem	
284	<i>Rosa canina</i>	růže šípková	---	7	998/1	3164	Třebechovice pod Orebem	
285	<i>Populus tremula</i> <i>Corylus avellana</i>	topol osika líška obecná	108+180x do 50 75x do 40	236	998/1 525/2 523 522 524/9	3164 502 1458 1458 1458	Třebechovice pod Orebem	
286	<i>Crataegus sp.</i>	hloh	---	8	525/1	935	Třebechovice pod Orebem	keř
287	<i>Corylus avellana</i>	líška obecná	---	16	525/1	935	Třebechovice pod Orebem	keře
288	<i>Alnus glutinosa</i> <i>Corylus avellana</i>	olše lepkavá líška obecná	---	22	493/1 998/1	1456 3164	Třebechovice pod Orebem	porost keřů a malých stromů
289	<i>Corylus avellana</i>	líška obecná	16x do 35	30	493/1	1456	Třebechovice pod Orebem	

č.	Taxon		Obvod kmene (cm)	Plocha porostu (m²)	Parcelní číslo	LV	Katastrální území	Popis
290	<i>Salix caprea</i> <i>Corylus avellana</i> <i>Betula pendula</i> <i>Pinus sylvestris</i> <i>Quercus robur</i> <i>Populus tremula</i>	vrba jíva líška obecná bříza bělokorá borovice lesní dub letní topol osika	3x do 40	285	493/1 998/1	1456 3164	Třebechovice pod Orebem	porost malých stromů s keřovým podrostem
291	<i>Malus domestica</i> <i>Corylus avellana</i> <i>Populus tremula</i> <i>Quercus rubra</i> <i>Quercus robur</i>	jabloň domácí líška obecná topol osika dub červený dub letní	98+132+59x do 70	2297	998/1 2393 2392 2395 2284/3	3164 3632 3632 10001 10001	Třebechovice pod Orebem	vzrslé stromy s podrostem
292	<i>Populus tremula</i> <i>Quercus robur</i> <i>Quercus rubra</i> <i>Alnus glutinosa</i> <i>Betula pendula</i> <i>Salix caprea</i> <i>Prunus avium</i> <i>Salix alba</i> <i>Picea abies</i> <i>Pinus sylvestris</i>	topol osika dub letní dub červený olše lepkavá bříza bělokorá vrba jíva třešeň ptačí vrba bílá smrk ztepilý borovice lesní	340x do 120	3558	844/2 844/1 741/6 2395	222 305 350 10001	Petrovice nad Orlicí	okraj lesního porostu, včetně výmladků a keřů
293	<i>Alnus glutinosa</i> <i>Betula pendula</i> <i>Populus tremula</i> <i>Quercus sp.</i> <i>Salix sp.</i> <i>Picea abies</i> <i>Pinus sylvestris</i> <i>Euonymus europea</i>	olše lepkavá bříza bělokorá topol osika dub vrba smrk ztepilý borovice lesní brslen evropský	do 30	1604	844/1 826/1 750/30 750/21	305 350 350 350	Petrovice nad Orlicí	keře, nálety
294	<i>Populus tremula</i> <i>Quercus robur</i> <i>Alnus glutinosa</i> <i>Betula pendula</i> <i>Salix sp.</i>	topol osika dub letní olše lepkavá bříza bělokorá vrba	do 120	790	844/1 754/154 754/9	305 10001 10001	Petrovice nad Orlicí	okraj lesního porostu
295	<i>Populus tremula</i> <i>Quercus sp.</i> <i>Betula pendula</i> <i>Salix sp.</i>	topol osika dub bříza bělokorá vrba	6x do 80 2x do 90 90 ---	63	844/1 754/9	305 10001	Petrovice nad Orlicí	

č.	Taxon		Obvod kmene (cm)	Plocha porostu (m²)	Parcelní číslo	LV	Katastrální území	Popis
296	<i>Acer platanoides</i> <i>Corylus avellana</i> <i>Alnus glutinosa</i> <i>Populus tremula</i> <i>Quercus robur</i>	javor mléč líška obecná olše lepkavá topol osika dub letní	do 80  3x 80	2353	754/84 844/1	60000 305	Petrovice nad Orlicí	okraj lesního porostu
297	<i>Quercus robur</i> <i>Betula pendula</i> <i>Prunus avium</i> <i>Populus tremula</i>	dub letní bříza bělokorá třešeň ptačí topol osika	4x do 60	60	564 817/1 844/1	226 350 305	Petrovice nad Orlicí	
298	<i>Quercus robur</i> <i>Betula pendula</i> <i>Alnus glutinosa</i> <i>Rosa canina</i>	dub letní bříza bělokorá olše lepkavá růže šípková	10x 'do 60	45	564 5 844/1	226 157 305	Petrovice nad Orlicí	drobné stromky, řidší porost
299	<i>Alnus glutinosa</i> <i>Quercus robur</i> <i>Pinus sylvestris</i>	olše lepkavá dub letní borovice lesní	150x	1365	844/1 32/2 46/4 764/2	305 129 122 350	Petrovice nad Orlicí	neprostupný porost vzrostlých stromů s podrostem
300	<i>Acer platanoides</i> <i>Corylus avellana</i> <i>Alnus glutinosa</i>	javor mléč líška obecná olše lepkavá	do 80	1828	17/1 17/2 844/1	350 129 305	Petrovice nad Orlicí	okraj lesního porostu
301	<i>Alnus glutinosa</i> <i>Corylus avellana</i> <i>Euonymus europaeus</i> <i>Acer platanoides</i> <i>Salix alba</i>	olše lepkavá líška obecná brslen evropský javor mléč vrba bílá	10x do 115 --- --- ---	1197	844/1 17/2	305 129	Petrovice nad Orlicí	okraj lesního porostu, včetně podrostu
302	<i>Quercus robur</i> <i>Salix caprea</i> <i>Alnus glutinosa</i>	dub letní vrba jíva olše lepkavá	52+15x do 35	60	844/1	305	Petrovice nad Orlicí	
303	<i>Fraxinus excelsior</i> <i>Quercus robur</i>  <i>Salix caprea</i> <i>Betula pendula</i> <i>Euonymus europea</i>	jasan ztepilý dub letní  vrba jíva bříza bělokorá brslen evropský	37x do 100+115, 148, 118, 170+49, 182, 146, 153+151, 160 65x do 50	2858	845/4 845/1	10001 305	Petrovice nad Orlicí	

č.	Taxon		Obvod kmene (cm)	Plocha porostu (m²)	Parcelní číslo	LV	Katastrální území	Popis
304	<i>Euonymus europaeus</i> <i>Betula pendula</i> <i>Populus tremula</i> <i>Quercus robur</i> <i>Fraxinus excelsior</i> <i>Robinia pseudoaccacia</i> <i>Salix caprea</i>	brslen evropský bříza bělokorá topol osika dub letní jasan ztepilý trnovník akát vrba jíva	4x do 100+5x do 70+'do 80+21x do 90	2642	844/1 845/1 845/4 101/1 101/5 817/2	305 305 10001 41 91 10001	Petrovice nad Orlicí	okraj lesního porostu, za svahem větší duby, zaměřit
305	---	---	---	2038	844/1 843/1	305	Petrovice nad Orlicí	nízké keře
306	<i>Quercus robur</i>	dub letní	do 30	18	844/1	305	Petrovice nad Orlicí	
307	<i>Betula pendula</i>	bříza bělokorá	52+64+33+52+69+103+41+78	56	844/1	305	Petrovice nad Orlicí	
308	<i>Sambucus nigra</i>	bez černý	---	30	844/1	305	Petrovice nad Orlicí	keře
309	<i>Betula pendula</i> <i>Crataegus oxyacantha</i> <i>Quercus robur</i> <i>Pinus sylvestris</i> <i>Malus domestica</i> <i>Robinia pseudoaccacia</i>	bříza bělokorá hloh obecný dub letní borovice lesní jabloň domácí trnovník akát	84x do 50+20x do 105	2239	817/2 760/6 844/1	10001 350 305	Petrovice nad Orlicí	
310	<i>Qercus robur</i> <i>Alnus glutinosa</i> <i>Malus domestica</i> <i>Picea abies</i> <i>Robinia pseudoaccacia</i> <i>Euonymus europea</i> <i>Sambucus nigra</i>	dub letní olše lepkavá jabloň domácí smrk ztepilý trnovník akát brslen evropský bez černý	75+115+42+89+80+78+8x do 60 --- --- 113+102 6x do 75 --- 20x do 40	743	2294/41 843/1	2696 305	Týniště nad Orlicí Petrovice nad Orlicí	
311	<i>Populus tremula</i> <i>Alnus glutinosa</i> <i>Betula pendula</i> <i>Sambucus nigra</i> <i>Rosa canina</i> <i>Rubus sp.</i>	topol osika olše lepkavá bříza bělokorá bez černý růže šípková ostružiník	112+98++5x do 130+6x do 80 125+115 --- --- --- ---	1585	2294/7 2294/41	2696 2696	Týniště nad Orlicí	včetně zapojených náletových dřevin
312	<i>Populus tremula</i> <i>Quercus robur</i> <i>Alnus glutinosa</i>	topol osika dub letní olše lepkavá	252+149+135+223+47+45+104+182	255	2294/41	2696	Týniště nad Orlicí	

č.	Taxon		Obvod kmene (cm)	Plocha porostu (m²)	Parcelní číslo	LV	Katastrální území	Popis
313	<i>Betula pendula</i>	bříza bělokorá	133+95+127+135	379	2294/41	2696	Týniště nad Orlicí	včetně keřového porostu
	<i>Populus tremula</i>	topol osika	---					
	<i>Alnus glutinosa</i>	olše lepkavá	4x do 95+6x do 80					
	<i>Euonymus europea</i>	brslen evropský	---					
	<i>Sambucus nigra</i>	bez černý	---					
	<i>Prunus padus</i>	střemcha obecná	---					
	<i>Sallix alba</i>	vrba bílá	---					
314	<i>Alnus glutinosa</i>	olše lepkavá	do 120	482	2294/41	2696	Týniště nad Orlicí	vzrostlé stromy
	<i>Populus tremula</i>	topol osika			1887/12	3567		
	<i>Betula pendula</i>	bříza bělokorá			2294/3	2696		
	<i>Quercus robur</i>	dub letní			1887/11	1107		
315	<i>Quercus robur</i>	dub letní	116	196	2115/3 2294/41	10001 2696	Týniště nad Orlicí	včetně keřového porostu
	<i>Malus domestica</i>	jabloň domácí	106					
	<i>Alnus glutinosa</i>	olše lepkavá	---					
	<i>Salix caprea</i>	vrba jíva	16x do 50					
	<i>Crataegus oxyacantha</i>	hloh obecný	---					
	<i>Euonymus europea</i>	brslen evropský	---					
	<i>Ligustrum vulgare</i>	ptačí zob obecný	---					
316	<i>Prunus padus</i>	střemcha obecná	4x do 55	29	2294/41	2696	Týniště nad Orlicí	
317	<i>Betula pendula</i>	bříza bělokorá	145+138	983	2294/41 2294/8	2696	Týniště nad Orlicí	
	<i>Populus tremula</i>	topol osika	---					
	<i>Sambucus nigra</i>	bez černý	---					
	<i>Euonymus europea</i>	brslen evropský	---					
	<i>Crataegus oxyacantha</i>	hloh obecný	---					

## SEZNAM LV

Katastrální území	Číslo LV	Vlastník
Pražské Předměstí	797	Česká republika, Správa železniční dopravní cesty, státní organizace, Dílčeděná 1003/7, Nové Město, 11000 Praha 1
	21505	Signal Mont s.r.o., Kydlinovská 1300/75, Pražské Předměstí, 50002 Hradec Králové
Plácky	8252	Česká republika, Povodí Labe, státní podnik, Víta Nejedlého 951/8, Slezské Předměstí, 50003 Hradec Králové
	8707	Česká republika, Správa železniční dopravní cesty, státní organizace, Dílčeděná 1003/7, Nové Město, 11000 Praha 1

Katastrální území	Číslo LV	Vlastník
Věkoše	10001	Statutární město Hradec Králové, Československé armády 408/51, 50003 Hradec Králové
	11687	David Ladislav, Pouchovská 87/50, Věkoše, 50003 Hradec Králové
	11756	Gabriel Jiří, třída Edvarda Beneše 1413/33, Nový Hradec Králové, 50012 Hradec Králové
	11769	Česká republika, Správa železniční dopravní cesty, státní organizace, Dlážděná 1003/7, Nové Město, 11000 Praha 1
Slezské Předměstí	47	Ferona, a.s., Havlíčkova 1043/11, Nové Město, 11000 Praha 1
	400	Jelenová Radka, č. p. 417, 50343 Černilov
	6241	Dašek František, Podhůrská 97, Svinary, 50003 Hradec Králové 1/2 Gočálová Soňa, Koutníková 290/34, Plotiště nad Labem, 50301 Hradec Králové 1/2
	6242	Česká republika, 1/3 Ornst František, Resslova 741/25, 50002 Hradec Králové 1/3 Pomplová Martina, Tyršova 357, 34101 Horažďovice 1/6 Šimáček Jiří, Vrbová 487/1, Slezské Předměstí, 50003 Hradec Králové 1/6 Úřad pro zastupování státu ve věcech majetkových, Rašínovo nábřeží 390/42, Nové Město, 12800 Praha 2 1/3
	7062	EXPAND HK s.r.o., Dlouhá 105/21, 50003 Hradec Králové 1/3 Hanousek Ladislav MUDr., Srdínkova 338/1, 50002 Hradec Králové 2/6 Zemědělské družstvo Třebechovice pod Orebem "v likvidaci", Ambrožova 993, 50346 Třebechovice pod Orebem 2/6
	7076	Česká republika, 4/5 Skopalová Iva, Horova 1667/15a, Pražské Předměstí, 50002 Hradec Králové 1/5 Krkonošské dřevařské závody, státní podnik " v likvidaci ", Havlíčkova 13, Vnitřní Město, 54101 Trutnov 1/20 MěNV HRADEC KRÁLOVÉ, IČO 268810, Československé armády 408/51, 50200 Hradec Králové 5/20 TECHNOMAT, státní podnik, závod 5 Hradec Králové, Bieblova 38/2, Slezské Předměstí, 50003 Hradec Králové 2/20 Zemědělské zásobování a nákup v Hradci Králové, státní podnik, Nerudova 37/32, Pražské Předměstí, 50002 Hradec Králové 8/20
	8585	Mlatečková Stanislava, č. p. 66, 50303 Skalice
	9484	INWOOD s.r.o., Sokolovská 1494, 51601 Rychnov nad Kněžnou
	10001	Statutární město Hradec Králové, Československé armády 408/51, 50003 Hradec Králové
	20192	Černá Ladislava PharmDr., Štefánikova 321/20, Moravské Předměstí, 50011 Hradec Králové
	20788	ITec - Leasing, společnost s ručením omezeným, Komenského 6, 54901 Nové Město nad Metují
	21611	Česká republika, NÁBYTEK N.P.BRNO, 60200 Brno
	22059	Fráňa Jiří Ing., Štěnkov 88, 50346 Třebechovice pod Orebem
	22075	Richterová Marie, č. p. 46, 38422 Újezdec
	22096	Truncová Alena, Kladská 85/38, Slezské Předměstí, 50003 Hradec Králové



Katastrální území	Číslo LV	Vlastník
	24496	Reinberk Jiří, Na Dubech 379/62, Pouchov, 50341 Hradec Králové
	24497	České dráhy, a.s., nábreží Ludvíka Svobody 1222/12, Nové Město, 11000 Praha 1
	24498	Česká republika, Správa železniční dopravní cesty, státní organizace, Dlážďená 1003/7, Nové Město, 11000 Praha 1
	24541	Houžvička Jan, náměstí Míru 219, 50743 Sobotka
	25774	Bubeníček Jiří, Okružní 578, 25264 Velké Přílepy 1/16 Bubeníček Petr, nám. 5. května 102, 25263 Roztoky 1/16 Dvořáček Ivo, Severní 758/38, Slezské Předměstí, 50003 Hradec Králové 3/32 Dvořáček Martin, Sokolovská 1169, 56401 Žamberk 1/16 Dvořáček Milan, Gen. Govorova 551, 50303 Smiřice 3/32 Dvořáčková Jaroslava, Sokolovská 1169, 56401 Žamberk 1/16 Mertlíková Pavla, Sokolovská 1169, 56401 Žamberk 1/16 Statutární město Hradec Králové, Československé armády 408/51, 50003 Hradec Králové 1/4 Vrbík Jiří, Šperlova 415/10, Chodov, 14900 Praha 4 1/4
	60000	Česká republika, Úřad pro zastupování státu ve věcech majetkových, Rašínovo nábreží 390/42, Nové Město, 12800 Praha 2
Pouchov	10001	Statutární město Hradec Králové, Československé armády 408/51, 50003 Hradec Králové
	11257	Reinberk Jiří, Na Dubech 379/62, Pouchov, 50341 Hradec Králové
	11573	Pekárek Jaroslav, Malá 39/3, Pouchov, 50341 Hradec Králové
	11651	Volák Jan Ing., č. p. 24, 50724 Dětenice 1/2 Voláková Jana Ing., Nad hradním vodojemem 1054/5, Střešovice, 16200 Praha 6 1/2
	11978	Česká republika, (1/2) Pozemní stavby Hradec Králové, státní podnik, 50002 Hradec Králové 1/6 Úřad pro zastupování státu ve věcech majetkových, Rašínovo nábreží 390/42, Nové Město, 12800 Praha 2 1/3 Lindr Jan, Holice 1/6 Špačková Alena, Sedláčkova 1626/7, Pražské Předměstí, 50002 Hradec Králové 1/12 Vognar Jan, Dachova 2194, 50801 Hořice 1/12 Zadrobílek František, Velká 144/83, Pouchov, 50341 Hradec Králové 1/6
	12406	Statutární město Hradec Králové, Československé armády 408/51, 50003 Hradec Králové 1/2 Voláková Františka, Pouchov 14, Hradec Králové 1/2
	12429	Chvojková Renáta, Malá Strana 50, 50321 Stěžery 1/2 Hamplová Magda, Nová parcela 161, 50321 Stěžery 1/2
	12728	Česká republika, Správa železniční dopravní cesty, státní organizace, Dlážďená 1003/7, Nové Město, 11000 Praha 1
	20112	Vodovody a kanalizace Hradec Králové, a. s., Víta Nejedlého 893/6, Slezské Předměstí, 50003 Hradec Králové
	20494	Prokeš Jaroslav, Podhůrská 95, Svinary, 50003 Hradec Králové 1/2 Prokeš Radomír, Podhůrská 95, Svinary, 50003 Hradec Králové 1/2

Katastrální území	Číslo LV	Vlastník
	60000	Česká republika, Úřad pro zastupování státu ve věcech majetkových, Rašínovo nábřeží 390/42, Nové Město, 12800 Praha 2
Svinary	252	Česká republika, Správa železniční dopravní cesty, státní organizace, Dlážďená 1003/7, Nové Město, 11000 Praha 1
	870	Adamíra Milan, Podhůrská 190, Svinary, 50003 Hradec Králové 1/2 Česká republika, 1/2 Správa železniční dopravní cesty, státní organizace, Dlážďená 1003/7, Nové Město, 11000 Praha 1 1/2
	1219	SJM Pulec Martin a Pulcová Kateřina Ing., č. p. 80, 50316 Dolní Přím
	10001	Statutární město Hradec Králové, Československé armády 408/51, 50003 Hradec Králové
Blešno	11	Vondráčková Jitka, T. G. Masaryka 161, 51721 Týniště nad Orlicí
	26	Samková Jarmila RNDr., Bělocerkevská 1298/22, Vršovice, 10000 Praha 10
	33	Běla Petr, č. p. 19, 50346 Blešno
	34	Falta Josef MUDr., Anenská 1296, Zelené Předměstí, 53002 Pardubice 3/24 Faltová Lenka, Bědovická 908, 50346 Třebechovice pod Orebem 3/24 Hůlka Jaroslav MGR., č. p. 89, 50346 Blešno 9/24 Hůlka Josef, č. p. 42, 50346 Blešno 9/24
	43	Šlapáková Hana, Fügnerova 898, 51741 Kostelec nad Orlicí
	45	Brož Jiří, Masarykovo náměstí 14, 50346 Třebechovice pod Orebem 1/40 Hodyc Jaroslav, č. p. 60, 50346 Blešno 16/64 Hotra Lubomír, Čsl. legií 30, 50346 Třebechovice pod Orebem 4/40 Kroupa Josef, K Zastávce 86, 50346 Blešno 2/64 Kroupová Bohuslava, č. p. 62, 50346 Blešno 3/64 Kroupová Jana, č. p. 62, 50346 Blešno 3/64 Rydrychová Marie, č. p. 70, 50347 Blešno 8/64 Šedá Anna, Severní 742/13, Slezské Předměstí, 50003 Hradec Králové 16/64 Šlapáková Hana, Fügnerova 898, 51741 Kostelec nad Orlicí 8/64
	101	Česká republika, Správa železniční dopravní cesty, státní organizace, Dlážďená 1003/7, Nové Město, 11000 Praha 1
	110	Adamíra Vít, č. p. 40, 50346 Blešno 1/2 Falta Josef MUDr., Anenská 1296, Zelené Předměstí, 53002 Pardubice 1/24 Faltová Lenka, Bědovická 908, 50346 Třebechovice pod Orebem 1/24 Hůlka Jaroslav MGR., č. p. 89, 50346 Blešno 5/24 Hůlka Josef, č. p. 42, 50346 Blešno 5/24
	181	Horák Zdeněk, Severní 84, 50346 Blešno 1/2 Novotná Miroslava, č. p. 9, 50346 Blešno 1/2
	211	Mayerová Blanka, č. p. 49, 50346 Běleč nad Orlicí

Katastrální území	Číslo LV	Vlastník
	226	Česká republika, Povodí Labe, státní podnik, Víta Nejedlého 951/8, Slezské Předměstí, 50003 Hradec Králové
	235	Štajner Libor, Stříbrná 139, Svinary, 50009 Hradec Králové 1/2 Štajner Roman Ing., č. p. 11, 50346 Blešno 1/2
	270	Zemědělské družstvo Dobruška, Pulická 377, 51801 Dobruška
	307	Franc Ondřej, Petra Jilemnického 590/101, Plotiště nad Labem, 50301 Hradec Králové 1/2 Francová Martina, Labská kotlina 1017/65, 50002 Hradec Králové 1/2
	10001	Obec Blešno, č. p. 73, 50346 Blešno
Nepasice	12	Horák Josef, Nepasice 59, 50346 Třebechovice pod Orebem
	74	SJM Feifer Pavel Ing. a Feiferová Jitka, Smrková 1965, Nový Hradec Králové, 50008 Hradec Králové 1/2 Kubálková Alena, Šárovцова 834, 50346 Třebechovice pod Orebem 1/12 Marek Libor, K Ládví 294/13, Čimice, 18100 Praha 8 1/16 Marek Miroslav Ing., Čelakovského 644, 51721 Týniště nad Orlicí 1/16 Růcker Josef, Havlíčkova 887, 50346 Třebechovice pod Orebem 1/12 Růcker Miloslav, Pod zahrady 154, 50346 Třebechovice pod Orebem 1/16 Růcker Zdeněk, Nepasice 79, 50346 Třebechovice pod Orebem 1/12 Zemědělské družstvo Dobruška, Pulická 377, 51801 Dobruška 1/16
	80	Česká republika, Správa železniční dopravní cesty, státní organizace, Dlážďená 1003/7, Nové Město, 11000 Praha 1
	88	Královéhradecký kraj, Pivovarské náměstí 1245/2, 50003 Hradec Králové Správa silnic Královéhradeckého kraje, Kutnohorská 59/23, Plačice, 50004 Hradec Králové
	158	Azer Rafaat, Nepasice 122, 50346 Třebechovice pod Orebem
	161	Hofmanová Marie, Sokolská 242, 51771 České Meziříčí
	192	Zemědělské družstvo Dobruška, Pulická 377, 51801 Dobruška
	10001	Město Třebechovice pod Orebem, Masarykovo náměstí 14, 50346 Třebechovice pod Orebem
Třebechovice pod Orebem	75	Holler Miroslav, Týnišťská 334, 50346 Třebechovice pod Orebem
	191	Žáček Václav, Zengrova 2009/12, Dejvice, 16000 Praha 6
	219	SJM Kolovratník Josef a Kolovratníková Olga, Národní gardy 1006, 50346 Třebechovice pod Orebem
	228	Horák Josef, Nepasice 59, 50346 Třebechovice pod Orebem
	233	Hartingerová Zdeňka PaedDr., Karla Hynka Máchy 604/6, 50002 Hradec Králové
	350	Novotná Renáta, Smetanova 1835, 56501 Choceň
	429	Netrvalová Milena, Ječná 674/4, Slezské Předměstí, 50003 Hradec Králové 1/2 Skořepová Alžběta, Slezská 869/14, Slezské Předměstí, 50003 Hradec Králové 1/2
	430	Růcker Zdeněk, Nepasice 79, 50346 Třebechovice pod Orebem
	436	Vávrová Bohumila, Nepasice 15, 50346 Třebechovice pod Orebem

Katastrální území	Číslo LV	Vlastník
	502	Česká republika, 1/5 Hladíková Jaroslava, Svatopluka Čecha 798, 50346 Třebechovice pod Orebem 2/15 Kulichová Anna, Svatopluka Čecha 702, 50346 Třebechovice pod Orebem 2/15 Nováková Františka, č. p. 841, 50346 Třebechovice pod Orebem 4/15 Zmeškalová Anna, č. p. 310, Týniště nad Orlicí 4/15 Státní pozemkový úřad, Husinecká 1024/11a, Žižkov, 13000 Praha 3 1/5
	611	Štěpnička Pavel, Jiráskova 551, 50346 Třebechovice pod Orebem
	657	Palmeová Irena, Pod zahrady 327, 50346 Třebechovice pod Orebem 1/2 Tučková Marie, Na spáleništi 168, 50346 Třebechovice pod Orebem 1/2
	658	Palmeová Irena, Pod zahrady 327, 50346 Třebechovice pod Orebem
	697	Štěřbová Miroslava, Orlická 721, 50346 Třebechovice pod Orebem 3/4 Vodička Jan, Poděbradova 443/43, Pražské Předměstí, 50002 Hradec Králové 1/4
	927	Kohout Alois, Jiráskova 1324, 50346 Třebechovice pod Orebem 1/2 Veverková Věra, Bědovická 912, 50346 Třebechovice pod Orebem 1/2
	935	FP majetková a.s., Podvinný mlýn 2283/18, Libeň, 19000 Praha 9
	1035	Štrekl Miroslav, Na stavě 1251, 50346 Třebechovice pod Orebem 1/2 Štreklová Věra, Na stavě 1251, 50346 Třebechovice pod Orebem 1/2
	1074	Nenádlová Zdeňka, Pod zahrady 157, 50346 Třebechovice pod Orebem
	1244	Královéhradecký kraj, Pivovarské náměstí 1245/2, 50003 Hradec Králové Správa silnic Královéhradeckého kraje, Kutnohorská 59/23, Plačice, 50004 Hradec Králové
	1340	Diasová Zuzana, č. p. 41, 76831 Zlobice 1/6 Súkup Pavel, č. p. 114, 76831 Zlobice 1/2 Súkup Petr, č. p. 114, 76831 Zlobice 1/6 Tošovský Jiří, č. p. 128, 76831 Zlobice 1/6
	1448	Černý Zdeněk, Na obci 222, 50346 Třebechovice pod Orebem
	1456	Falta Josef MUDr., Anenská 1296, Zelené Předměstí, 53002 Pardubice 1/4 Faltová Lenka, Bědovická 908, 50346 Třebechovice pod Orebem 1/4 Tomášková Růžena, Petrovice 1/2
	1458	Černá Adriena, Havlíčkova 79, 26242 Rožmitál pod Třemšínem 1/8 Filová Kateřina, Bítovská 1208/2, Michle, 14000 Praha 4 1/2 Geigerová Kateřina, Nad Královskou oborou 268/41, Bubeneč, 17000 Praha 7 1/8 Kříž Petr Ing., Vrchlického 1143/4, 27401 Slaný 1/8 Zýková Miroslava, Bezručova 1153/12, 27401 Slaný 1/8
	1461	Hejčl František Ing., Týnišťská 1263, 50346 Třebechovice pod Orebem 1/6 Hejčl Jan Ing., Jarmily Kratochvílové 1691, Čáslav-Nové Město, 28601 Čáslav 1/6 Hejčl Josef Ing., Erbenova 993, 76502 Otrokovice 1/6 Vokounová Stanislava, Týnišťská 920, 50346 Třebechovice pod Orebem 1/2

Katastrální území	Číslo LV	Vlastník
	1463	Semotánová Marie, Vítězná 732, 50346 Třebechovice pod Orebem 1/3 Vít František Ing., Mokrá 188/1, Slatina, 50003 Hradec Králové 1/3 Vít Zdeněk Ing., Květná 228, Svinary, 50009 Hradec Králové 1/3
	1495	Čížková Helena, Nepasice 43, 50346 Třebechovice pod Orebem 1/2 Skořepová Romana, Malá Strana 41, 50321 Stěžery 1/2
	1599	SJM Palme Petr a Palmeová Irena, Pod zahrady 327, 50346 Třebechovice pod Orebem
	1714	Vích Josef, Polánky nad Dědinou 80, 50346 Třebechovice pod Orebem
	1788	Bartoš Rudolf, Štěnkov 62, 50346 Třebechovice pod Orebem
	1843	Fajt Jaroslav, Za tratí 835, 50346 Třebechovice pod Orebem 1/2 Fajtová Milena, Za tratí 835, 50346 Třebechovice pod Orebem 1/2
	2252	Česká republika, 1/2 Město Třebechovice pod Orebem, Masarykovo náměstí 14, 50346 Třebechovice pod Orebem 1/2 Státní pozemkový úřad, Husinecká 1024/11a, Žižkov, 13000 Praha 3 1/2
	2373	Hladík Vladimír Ing., V Lukách 459/38, Věkoše, 50341 Hradec Králové 1/2 Pařízková Božena Ing., Pod domy 724, 50346 Třebechovice pod Orebem 1/2
	2432	SJM Bernáth Štefan a Bernáthová Anna, Palackého 1020, 50346 Třebechovice pod Orebem
	2448	Hašková Lenka, Čapkova 536, 51721 Týniště nad Orlicí 1/2 SJM Paldus Jan a Paldusová Anna, Týnišťská 843, 50346 Třebechovice pod Orebem 1/2
	2449	SJM Štěpnička Pavel a Štěpničková Lenka, Jiráskova 551, 50346 Třebechovice pod Orebem
	2510	Denemarek Luboš, Národní gardy 1239, 50346 Třebechovice pod Orebem
	2787	Barvíř Josef, č. p. 141, 54972 Otovice
	2788	Bednář Karel, č. p. 327, 50346 Třebechovice pod Orebem 1/2 Bednářová Božena, č. p. 327, 50346 Třebechovice pod Orebem 1/2
	2989	Kindl Libor, č. p. 135, 29446 Semčice
	3049	SJM Lupoměský Jiří Bc. a Lupoměská Kamila, Lupoměský Jiří Bc., Štěnkovská 1357, 50346 Třebechovice pod Orebem Lupoměská Kamila, Pionýrská 362, 55001 Broumov
	3164	Česká republika, Správa železniční dopravní cesty, státní organizace, Dlážďená 1003/7, Nové Město, 11000 Praha 1
	3165	České dráhy, a.s., nábřeží Ludvíka Svobody 1222/12, Nové Město, 11000 Praha 1
	3436	Neumanová Eva, Vlčkovická 129/76, Plačice, 50004 Hradec Králové
	3568	Město Třebechovice pod Orebem, Masarykovo náměstí 14, 50346 Třebechovice pod Orebem Technické služby Třebechovice pod Orebem, Heldovo náměstí 528, 50346 Třebechovice pod Orebem
	3851	Schreiber Antonín Ing., Gebauerova 989/12, Pražské Předměstí, 50002 Hradec Králové
	3852	SJM Feifer Pavel Ing. a Feiferová Jitka, Smrková 1965, Nový Hradec Králové, 50008 Hradec Králové

Katastrální území	Číslo LV	Vlastník
	10001	Město Třebechovice pod Orebem, Masarykovo náměstí 14, 50346 Třebechovice pod Orebem
Petrovice nad Orlicí	41	Nováková Jana, Petrovice 9, 51721 Týniště nad Orlicí
	91	Charvátová Oldřiška, Nerudova 1107, 50346 Třebechovice pod Orebem
	122	Čech Jan, Petrovice 65, 51721 Týniště nad Orlicí 1/2 Čech Karel, Albánská 292, Josefov, 55102 Jaroměř 1/2
	129	Čepelka Jaroslav, Týnišťská 1199, 50346 Třebechovice pod Orebem
	157	Joštová Alena, Palackého 1098, 50346 Třebechovice pod Orebem 1/2 Krčmářová Miluše, Frošova 313, 51741 Kostelec nad Orlicí 1/2
	222	Popek Robert, Ruská 891, 56501 Chocẽň
	226	Potůčková Jana, Belveder 886, 51801 Dobruška
	305	Česká republika, Správa železniční dopravní cesty, státní organizace, Dlážďená 1003/7, Nové Město, 11000 Praha 1
	350	Hardegg Alexandra, Masarykova 1, 51750 Častolovice
	10001	Město Třebechovice pod Orebem, Masarykovo náměstí 14, 50346 Třebechovice pod Orebem
	60000	Česká republika, Úřad pro zastupování státu ve věcech majetkových, Rašínovo nábřeží 390/42, Nové Město, 12800 Praha 2
Týniště nad Orlicí	1107	Dušková Silvie, Na Struze 282, 51721 Týniště nad Orlicí
	2696	Česká republika, Správa železniční dopravní cesty, státní organizace, Dlážďená 1003/7, Nové Město, 11000 Praha 1
	3567	Hardegg Alexandra, Masarykova 1, 51750 Častolovice
	10001	Město Týniště nad Orlicí, Mírové nám. 90, 51721 Týniště nad Orlicí
	10002	Česká republika, Státní pozemkový úřad, Husinecká 1024/11a, Žižkov, 13000 Praha 3
Štěnkov	1244	Česká republika, Ředitelství silnic a dálnic ČR, Na Pankráci 546/56, Nusle, 14000 Praha 4
	2099	Hájková Milena, Stránského 26/8, Předměstí, 41201 Litoměřice 1/3 Komárková Lenka, Olbrachtova 1164, 50346 Třebechovice pod Orebem 1/3 Macháček Jaroslav, Milady Horákové 420/56, Třebeš, 50006 Hradec Králové 1/3